

KG Drösing

Drösing

KG Waltersdorf an der March

KG Sierdorf an der March

Jedenspeigen

KG Jedenspeigen

AMT DER NÖ LANDESREGIERUNG

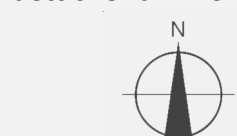


5500/6-3
Anlage 13 zu § 13

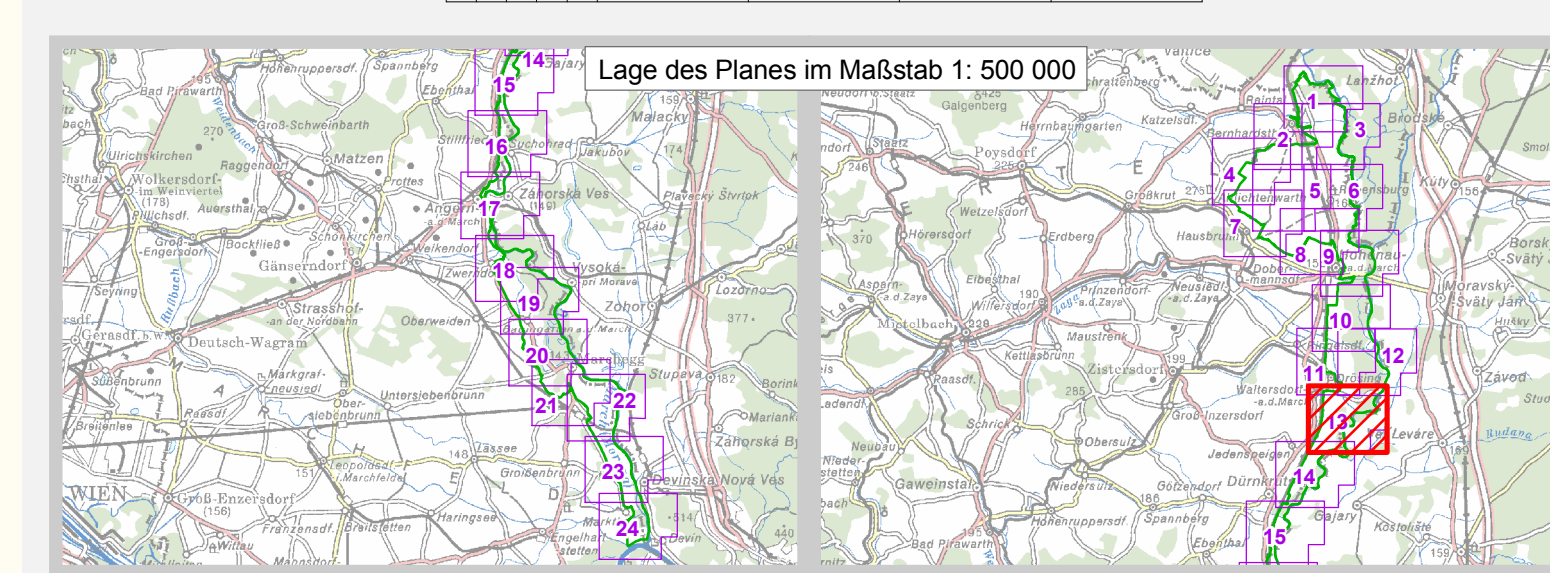

**EUROPASCHUTZGEBIET
VOGELSCHUTZGEBIET
MARCH-THAYA-AUEN**

- Vogelschutzgebiet
- Gebietsgrenze
- Verwaltungsgrenzen**
- Landesgrenze
- Bezirksgrenze
- Gemeindegrenze
- Katastralgemeindegrenze
- Grundstücksgrenze/Grundstücksnummer

123



Maßstab 1 : 5 000



Quellen:
DNK: BEV, Gr.L., 1980 Wien
Naturschutzrechtl. Festl.: Amt der NÖ Leg., Abt. Naturschutz
Abgrenzung: B. Wenzel/W. P. G. (www.noe.gv.at/natur2000)

Datum: 01. Juli 2008
Info: Abt. Naturschutz
GIS/Kartographie: Abt. Vermessung und Geoinformation
Information im WWW: <http://www.noe.gv.at/natur2000>
Verantwortung nur mit Genehmigung des Unehbers © NÖGIS, 2008