



Amt der NÖ Landesregierung

Abteilung Allgemeiner Baudienst

Verm. Bez.: Baden

KG.: Alland

KG. Nr.: 04001

Ger. Bez.: Baden



Plan

nur für den Amtsgebrauch

Naturdenkmal "Schwarzföhre"

Die Vermessung zur Erstellung dieses Planes wurde am 12. Jänner 2022 abgeschlossen.
Jegliche Weitergabe, Vervielfältigung oder sonstige Nutzung der Daten oder analogen Pläne
ist ohne Zustimmung der Abt. Allgemeiner Baudienst verboten.

GZ: BD1-PT-90459

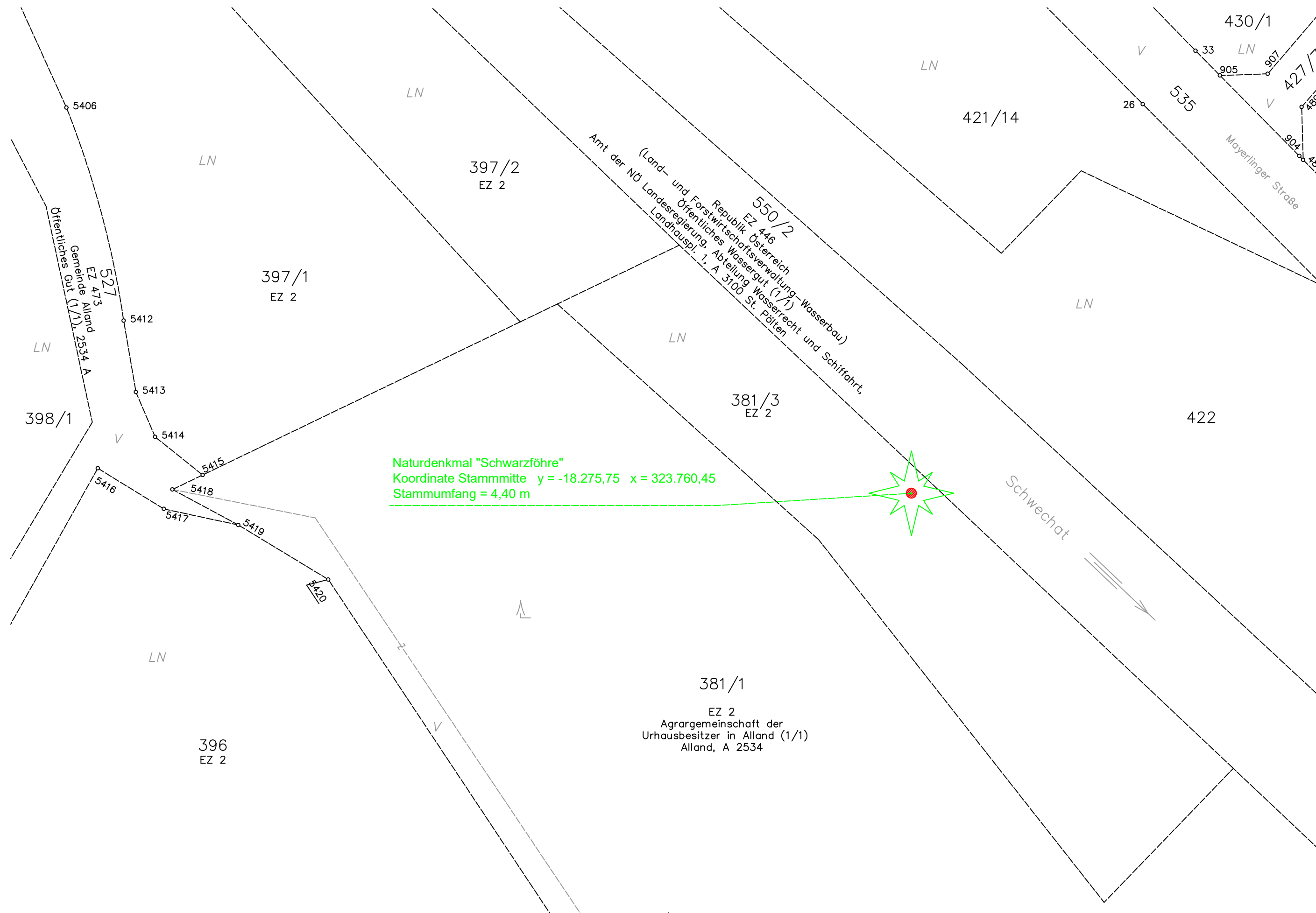
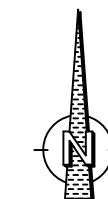
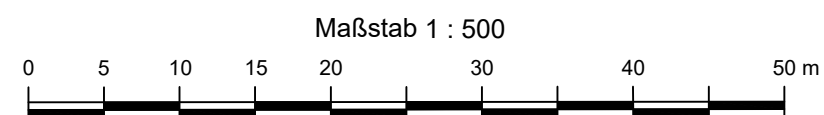
Sankt Pölten, am 24. Jänner 2022

Bearbeiter: Ing. Zöchling MSc.
Kirschbaum

Amt der NÖ Landesregierung
Gruppe Baudirektion
Abt. Allgemeiner Baudienst (BD1)
3109 St. Pölten, Landhausplatz 1, Haus 13

Anmerkung: Die strichlierten Grenzen wurden aus der digitalen Katastralmappe,
Stand Jänner 2022, übernommen.

grün..... Naturstand (Vermessung am 12. Jänner 2022)



Naturdenkmal "Schwarzföhre"
Koordinate Stammmitte y = -18.275,75 x = 323.760,45
Stammumfang = 4,40 m



Naturdenkmal
"Schwarzföhre"