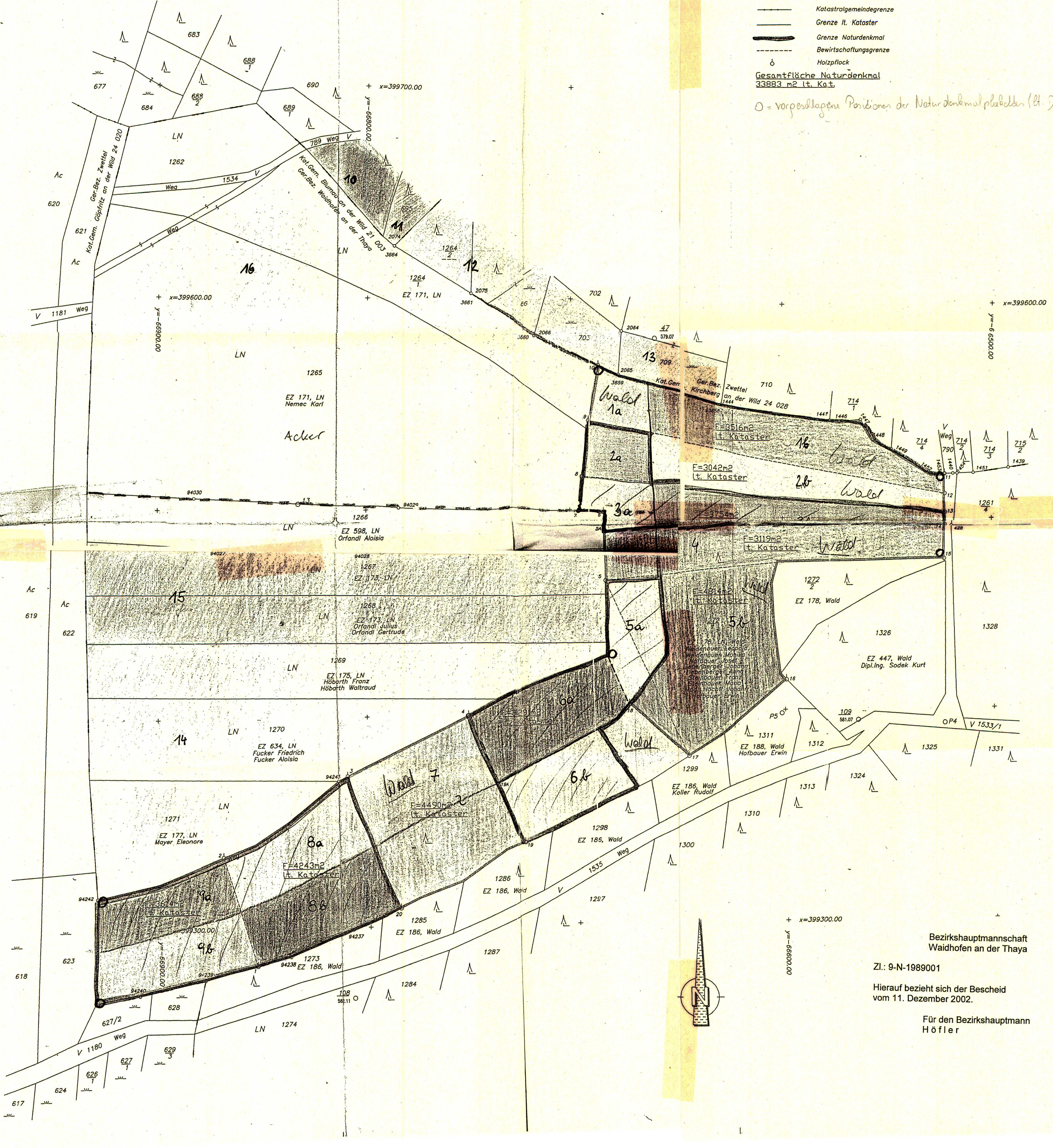
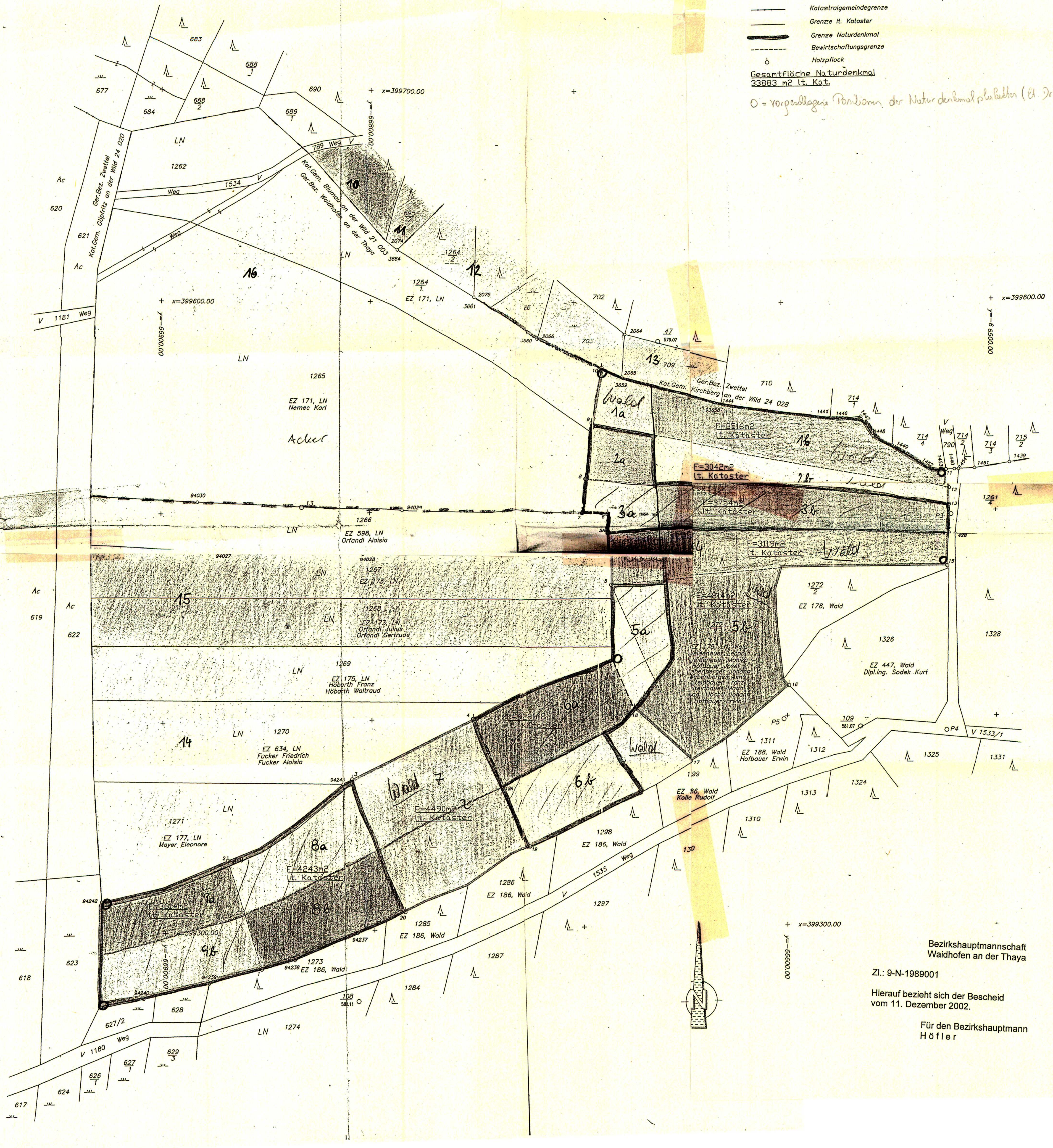


Anmerkung:
 - Vermessungsbezirksgrenze
 - Katastralgemeindengrenze
 - Grenze lt. Kataster
 - Grenze Naturdenkmal
 - Bewirtschaftungsgrenze
 - Holzpflock
 - Gesamtfläche Naturdenkmal
 33883 m² lt. Kat.
 ○ = vorgelagerte Positionen der Naturdenkmalplakette (lt. Dr. Hölzlner)



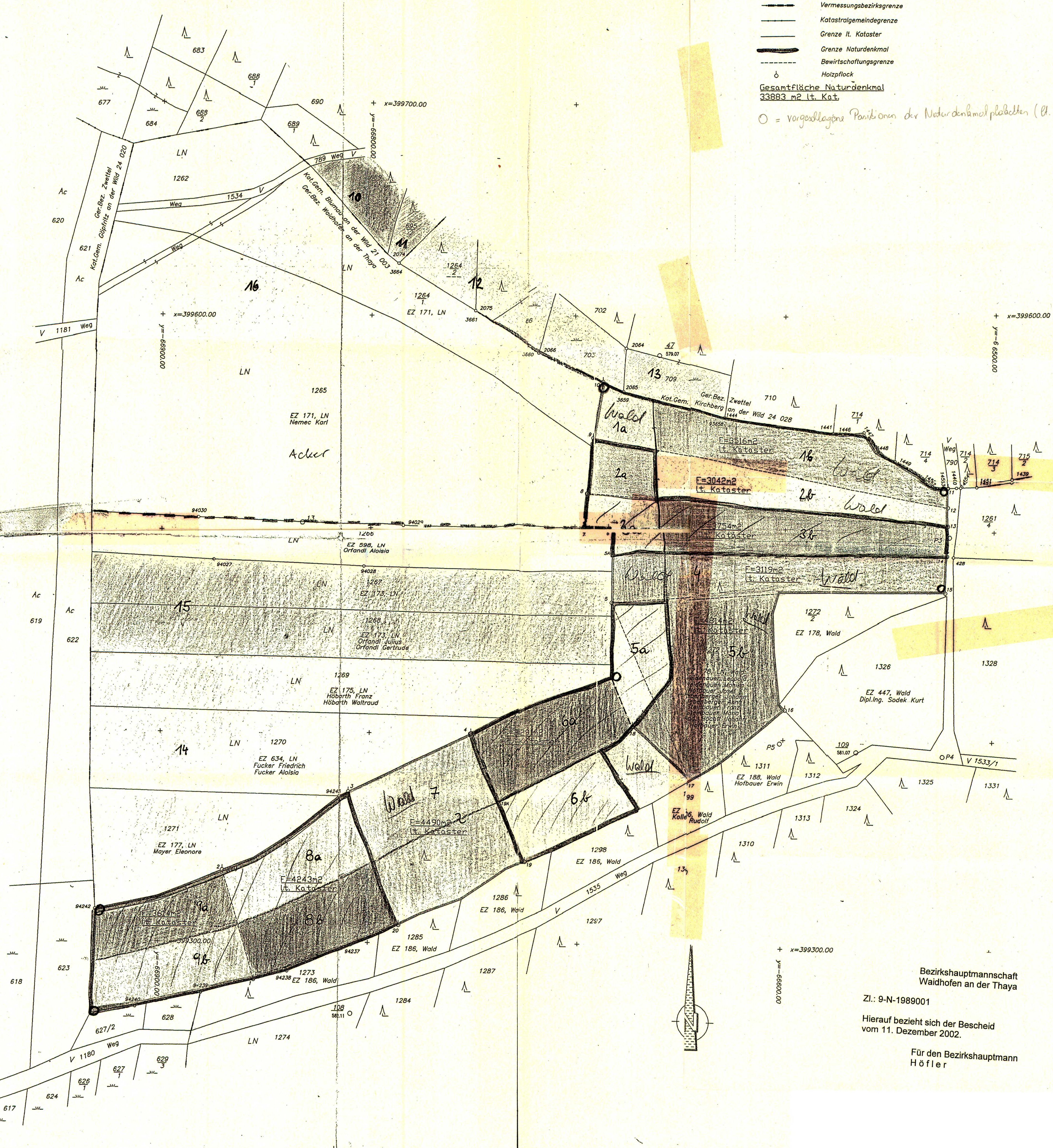
Bezirkshauptmannschaft
 Waidhofen an der Thaya
 ZI: 9-N-1989001
 Hierauf bezieht sich der Bescheid
 vom 11. Dezember 2002.
 Für den Bezirkshauptmann
 Höfler

Anmerkung:
 - Vermessungsbezirksgrenze
 - Katastralgemeindengrenze
 - Grenze lt. Kataster
 - Grenze Naturdenkmal
 - Bewirtschaftungsgrenze
 - Holzpflock
 - Gesamtfläche Naturdenkmal
 33883 m² lt. Kat.
 ○ = vorgelagerte Positionen der Naturdenkmalplakette (lt. Dr. Hölzlner)



Bezirkshauptmannschaft
 Waidhofen an der Thaya
 ZI: 9-N-1989001
 Hierauf bezieht sich der Bescheid
 vom 11. Dezember 2002.
 Für den Bezirkshauptmann
 Höfler

Anmerkung:
 - Vermessungsbezirksgrenze
 - Katastralgemeindengrenze
 - Grenze lt. Kataster
 - Grenze Naturdenkmal
 - Bewirtschaftungsgrenze
 - Holzpflock
 - Gesamtfläche Naturdenkmal
 33883 m² lt. Kat.
 ○ = vorgelagerte Positionen der Naturdenkmalplakette (lt. Dr. Hölzlner)



Bezirkshauptmannschaft
 Waidhofen an der Thaya
 ZI: 9-N-1989001
 Hierauf bezieht sich der Bescheid
 vom 11. Dezember 2002.
 Für den Bezirkshauptmann
 Höfler