

Naturdenkmal, Feuchtwiesen
 und Feldgehölze entlang des
 Purzelkambes M1:1000 W 94

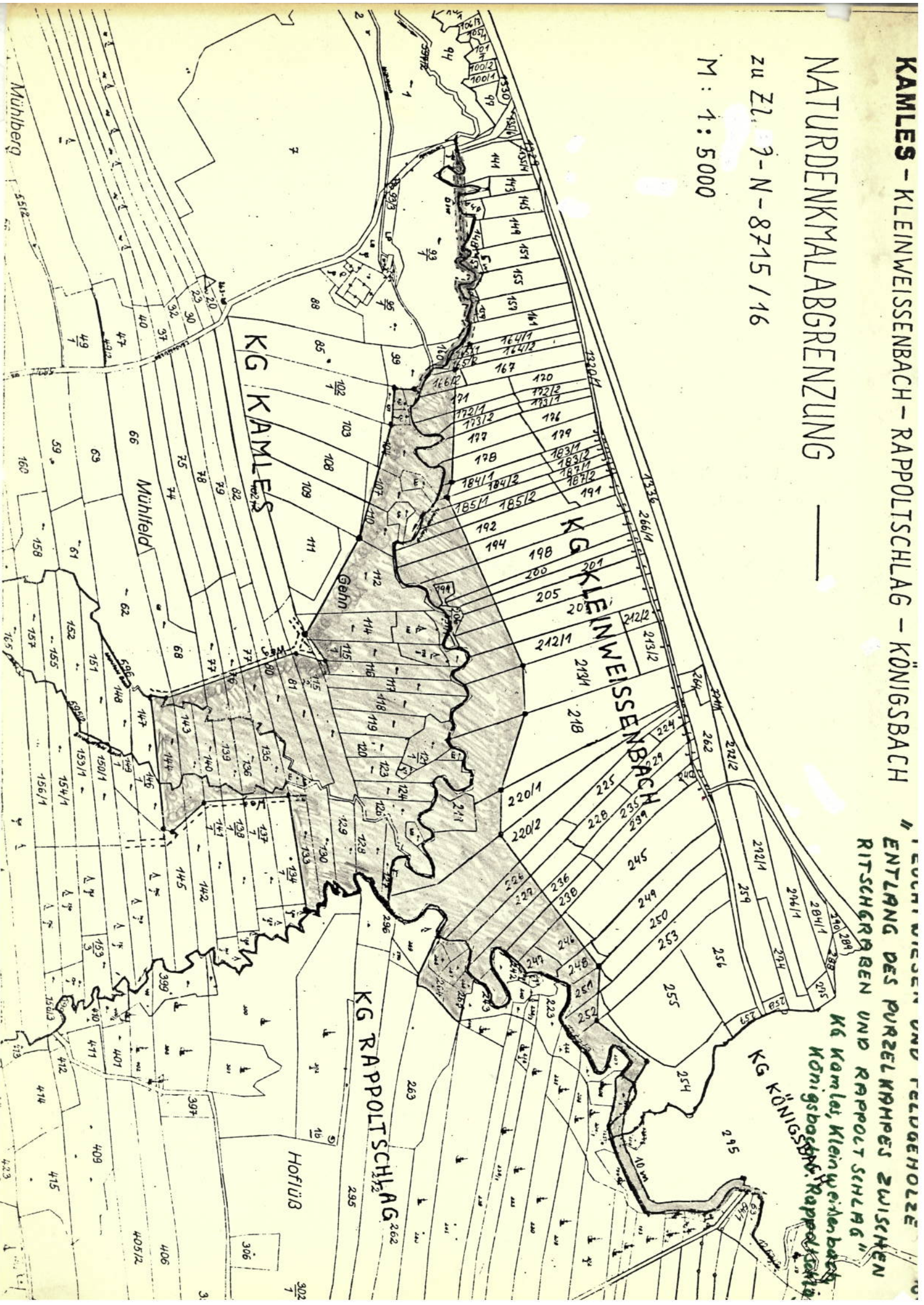
KAMLES - KLEINWEISENBACH - RAPPOLTSCHLAG - KÖNIGSBACH

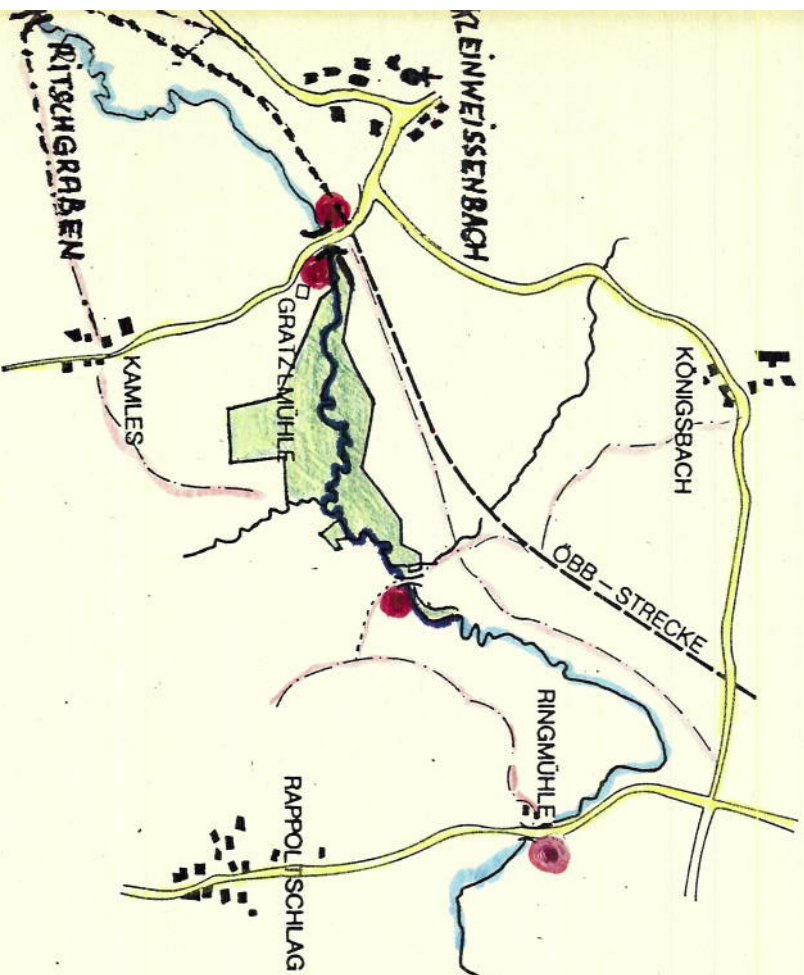
ENTLANG DES PURZELKOPFES ZWISCHEN RITSCHGRÄBEN UND FELDGEHÖLZE






NATURDENKMALABGRENZUNG

zu ZL. 9-N-8715/16

M : 1 : 5000





-  GESCHÜTZTER FLUSSLAUF
 -  STRASSE
 -  FAHR- BZW FUSSWEG
 -  STANDORT der Kennzeichnungstafeln
 -  MITGESCHÜTZTE-UMGEBUNG
- M CA. 1:12500

NATURDENKMAL PURZELKAMP

Der Purzellkamm bildet in diesem Abschnitt eine ursprüngliche Mäanderstrecke in einer flachen Talmulde und ist hier einer der letzten Lebensräume für eine äußerst gefährdete Tierwelt.

Dies war der Grund, diese Flussstrecke samt den anschließenden feuchten Talwiesen als Naturdenkmal unter Schutz zu stellen.

Bitte vermeiden Sie jeden Eingriff in das Flussbett sowie jede Verunreinigung und Beunruhigung und benutzen Sie nur die bezeichneten oder gebahnten Wege.



Naturdenkmal „Feuchtwiesen und Feldgehölze entlang des Purzelkampes“ M1:1.000