

30.10.2008



Amt der NÖ Landesregierung

A

Abteilung Vermessung und Geoinformation

Verm. Bez.: Baden

K.G.: Unterwaltersdorf

Nr.: 04113

Ger. Bez.: Ebreichsdorf

M.Bl.: 7632-54/2, -54/4,

3

Plan

nur für den Amtsgebrauch

Naturdenkmal Parkanlage in Unterwaltersdorf

Verfasst im eigenen Wirkungsbereich. Die Vorschriften der Vermessungsverordnung BGBl 562/94 wurden eingehalten. Die Vermessung zur Erstellung dieses Planes wurde am 6. März 2008 abgeschlossen.

Hierauf bezieht sich der ha. Bescheid
vom 19. Nov. 2008, KZ. *DN13-N-0444*
zu errichtende Gebiete
Bezirkshauptmannschaft Baden, am 9. Nov. 2008
Für den Bezirkshauptmann

GZ: BD5- 12595 A

ABT. VERMESSUNG und
GEOINFORMATION

St. Pölten, am 20. Mai 2008

Bearbeiter: Ing. Zöchling, Kirschbaum

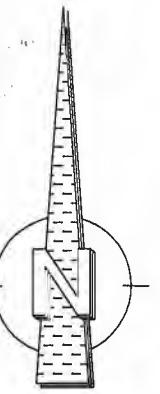




Amt der NÖ Landesregierung
3109 St. Pölten, Landhausplatz 1
Abt. Vermessung
und Geoinformation

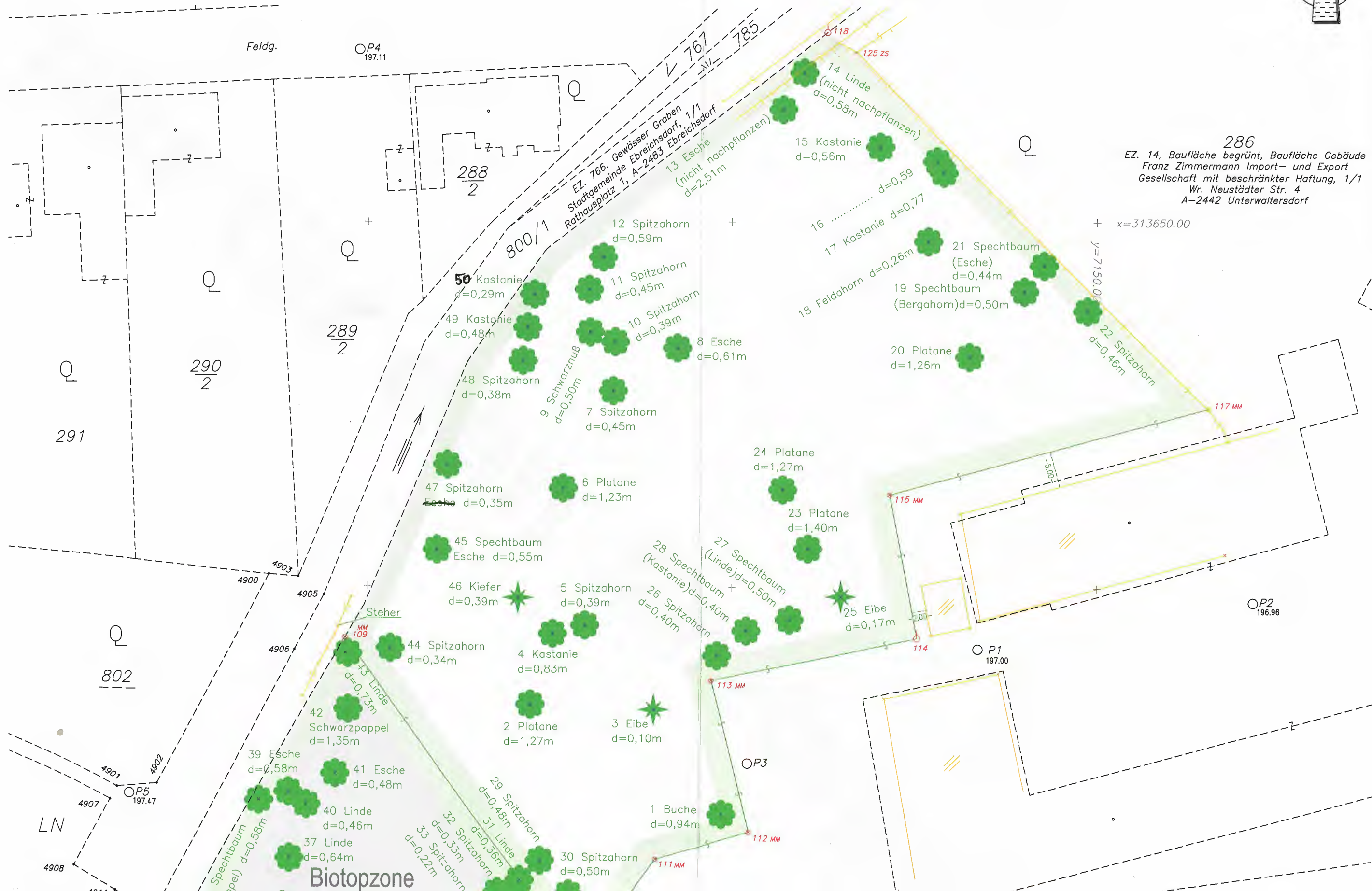
LAGEPLAN M = 1:1000
Kat. Gem.: Unterwaltersdorf 04113
Mbl. Nr.: 7632-54/2, /4,
GZ. BD5-12595 A

Anmerkung: Die strichlierten Grenzen wurden unverhandelt
aus dem technischen Operat entnommen.
grün.....Naturstand
orange.....Naturstand
(Vermessung am 27.03. und 6.04.2008)



.....Naturdenkmal

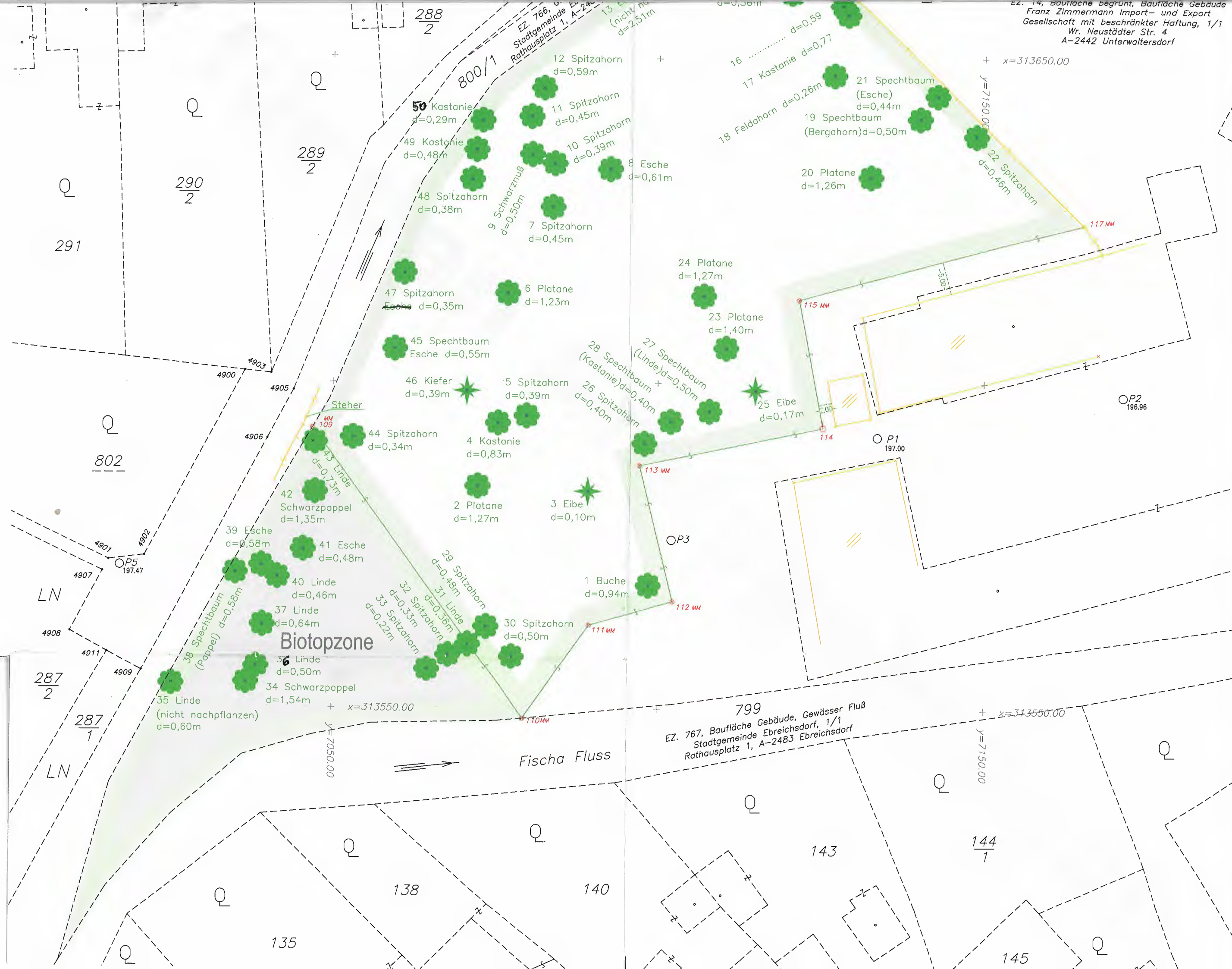
.....Biotopzone



286
EZ. 14, Baufläche begrünt, Baufläche Gebäude
Franz Zimmermann Import- und Export
Gesellschaft mit beschränkter Haftung, 1/1
Wr. Neustädter Str. 4
A-2442 Unterwaltersdorf

Biotopzone

EZ. 14, Bauliche begrünt, Bauliche Gebäude
Franz Zimmermann Import- und Export
Gesellschaft mit beschränkter Haftung, 1/1
Wr. Neustädter Str. 4
A-2442 Unterwaltersdorf



Biotopzone

Fischa Fluss

EZ. 767, Baufläche Gebäude, Gewässer Fluß
Stadtgemeinde Ebreichsdorf, 1/1
Rathausplatz 1, A-2483 Ebreichsdorf

Koordinatenverzeichnis

Punkte Code	Y [m]	X [m]	H [m]
System Gauß-Krüger M34°			
Fest-Punkt			
645-77A1	10357.20	314484.77	190.72
Naturdenkmal - Grenzpunkte			
109	7046.89	313592.99	
110	7079.30	313548.59	
111	7089.43	313562.95	
112	7102.29	313566.58	
113	7097.17	313587.35	
114	7125.34	313593.18	
115	7121.61	313612.77	
117	7165.28	313624.60	
118	7113.05	313675.89	
125	7117.02	313673.19	