

REICHENWALDHÖHLE (ca. 760 m)

IM REICHENWALDBERG BEI OPPONITZ,
NIEDERÖSTERREICH

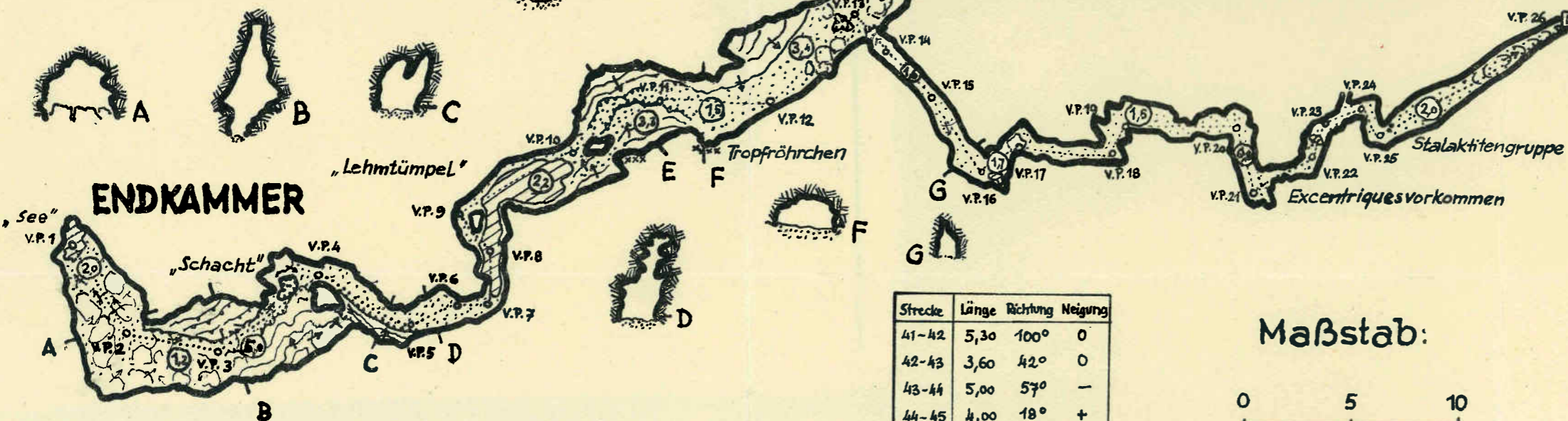
Höhlenkatalog Nr. 1826/2

GRUNDRISS UND PROFILE

VERMESSENE GESAMTLÄNGE: 179 METER.


Meßdaten:

Strecke	Länge	Richtung	Neigung	Strecke	Länge	Richtung	Neigung
1-2	5,00	152°	+1,3m	19-20	5,10	90°	0
2-3	4,20	98°	-1m	20-21	3,60	172°	0
3-4	5,90	53°	0	21-22	3,00	70°	0
4-5	5,10	115°	0	22-23	2,00	26°	0
5-6	2,80	66°	0	23-24	2,00	70°	0
6-7	1,00	89°	0	24-25	1,50	162°	0
7-8	2,40	2°	0	25-26	9,50	60°	-
8-9	2,30	320°	+	13-31	4,60	31°	-35°
9-10	6,10	62°	-	31-32	5,00	256°	-40°
10-11	4,80	58°	0	32-33	3,80	334°	0
11-12	5,50	90°	0	33-34	6,00	2°	0
12-13	5,80	40°	-	34-35	3,00	48°	0
13-14	3,70	140°	+45°	35-36	2,50	1°	-
14-15	3,20	134°	0	36-37	2,30	25°	0
15-16	4,10	148°	0	37-38	1,10	116°	-
16-17	2,30	62°	0	38-39	6,40	66°	0
17-18	3,90	94°	0	39-40	6,20	26°	-
18-19	1,40	24°	0	40-41	6,30	88°	-



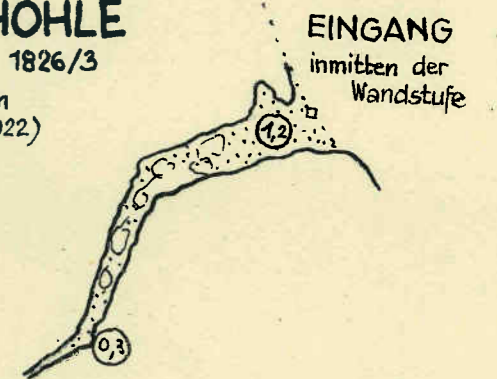
Strecke	Länge	Richtung	Neigung
41-42	5,30	100°	0
42-43	3,60	42°	0
43-44	5,00	57°	-
44-45	4,00	18°	+
45-46	4,00	104°	0
46-47	8,00	87°	0
47-48	5,60	4°	+

Maßstab:

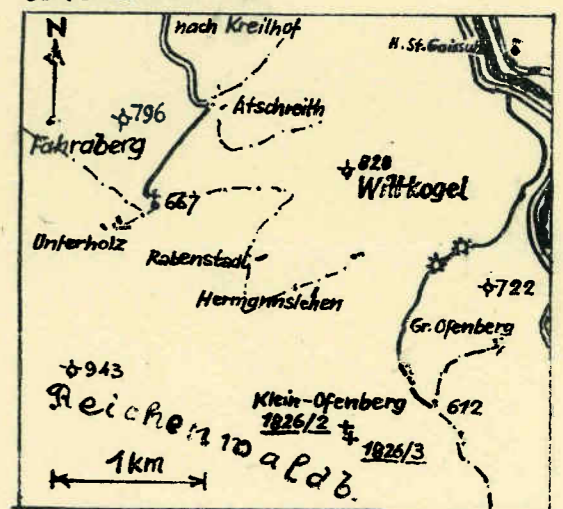


VERMESSUNG: E. u. K. POLZ, H. TRIMMEL, 25.2.1961
ZEICHNUNG: H. TRIMMEL, 1961

STEFANIEHÖHLE
Höhlenkatalog Nr. 1826/3
nach der Skizze von
M. Müllner (15.6.1922)



LAGESKIZZE:



REICHENWALDHÖHLE

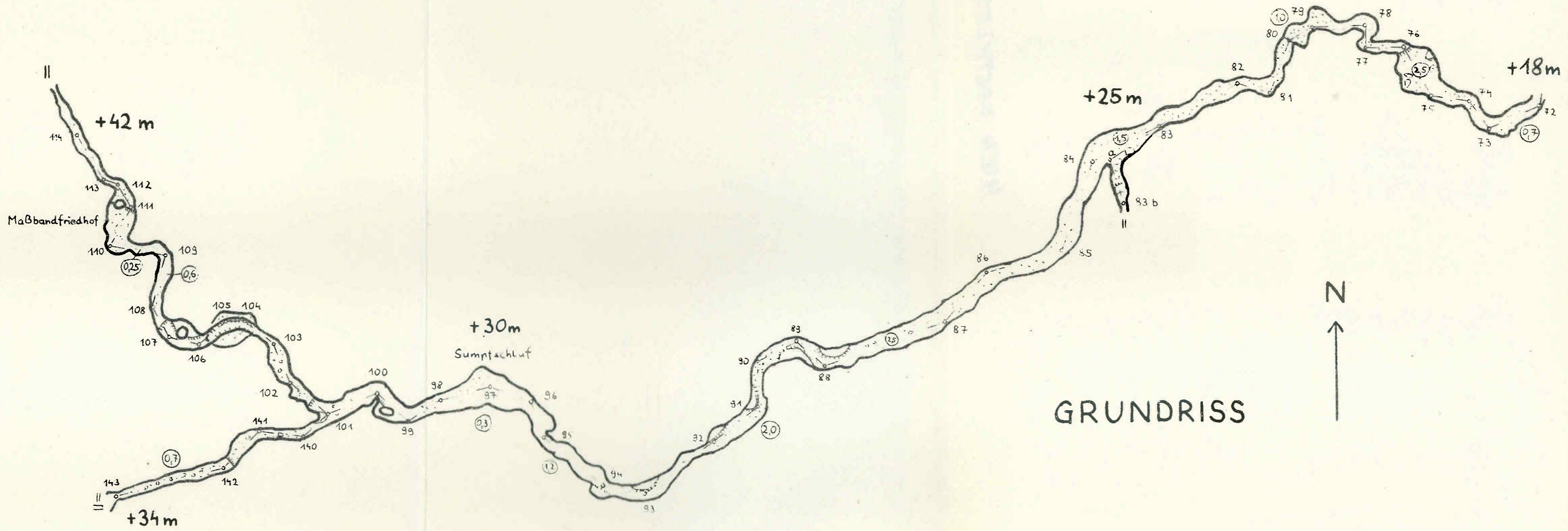
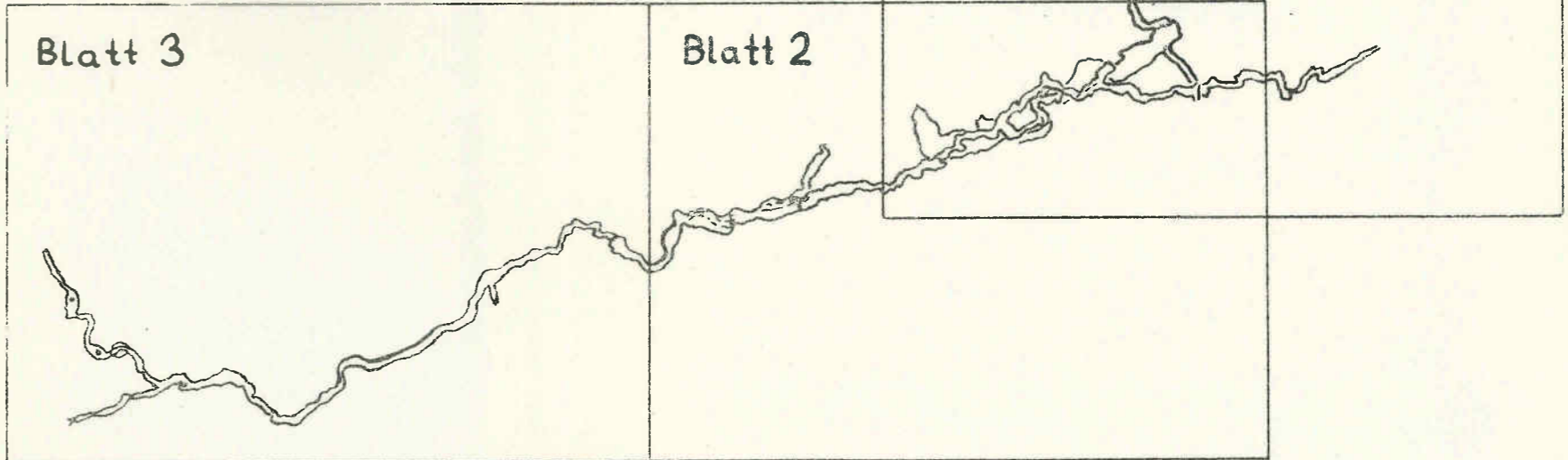
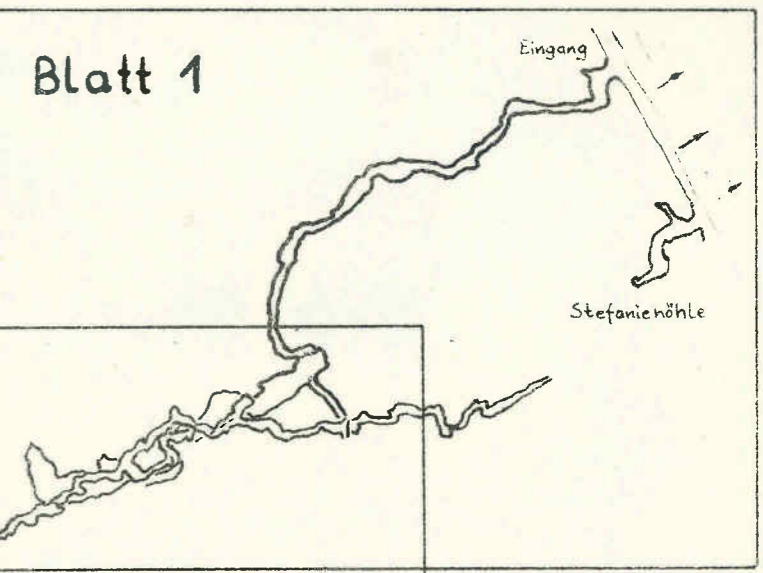
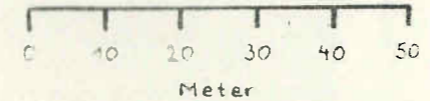
im Reichenwaldberg bei Orponitz, NÖ.
Kat.-Nr. 1826/2, Sh. ca. 760 m

TEILPLAN 3 (Tantaluscanyon)

Maßstab 1:250



ÜBERSICHTSPLAN
Maßstab 1:1000



REICHENWALDHÖHLE


im Reichenwaldberg bei Opponitz, NÖ

Kat.-Nr. 1826/2, Sh. ca. 760 m

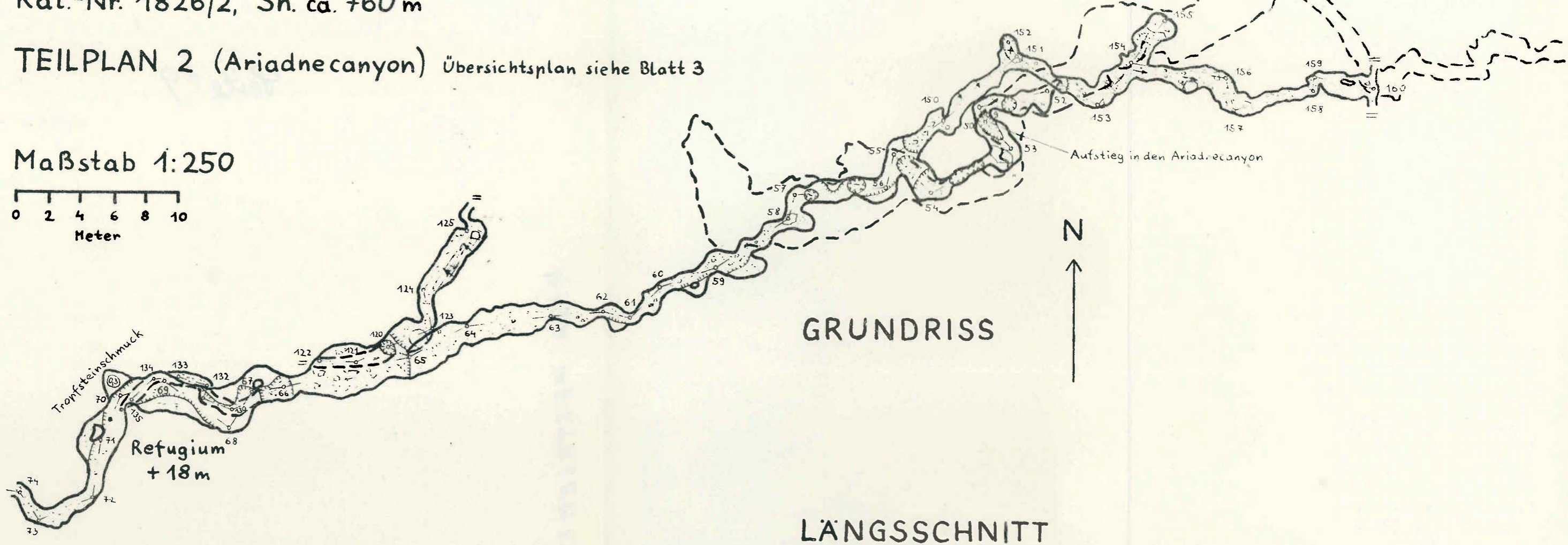
TEILPLAN 2 (Ariadnecanyon) Übersichtsplan siehe Blatt 3

Anschluß siehe Blatt 1

Maßstab 1:250



Anschluß siehe Blatt 3



LÄNGSSCHNITT

