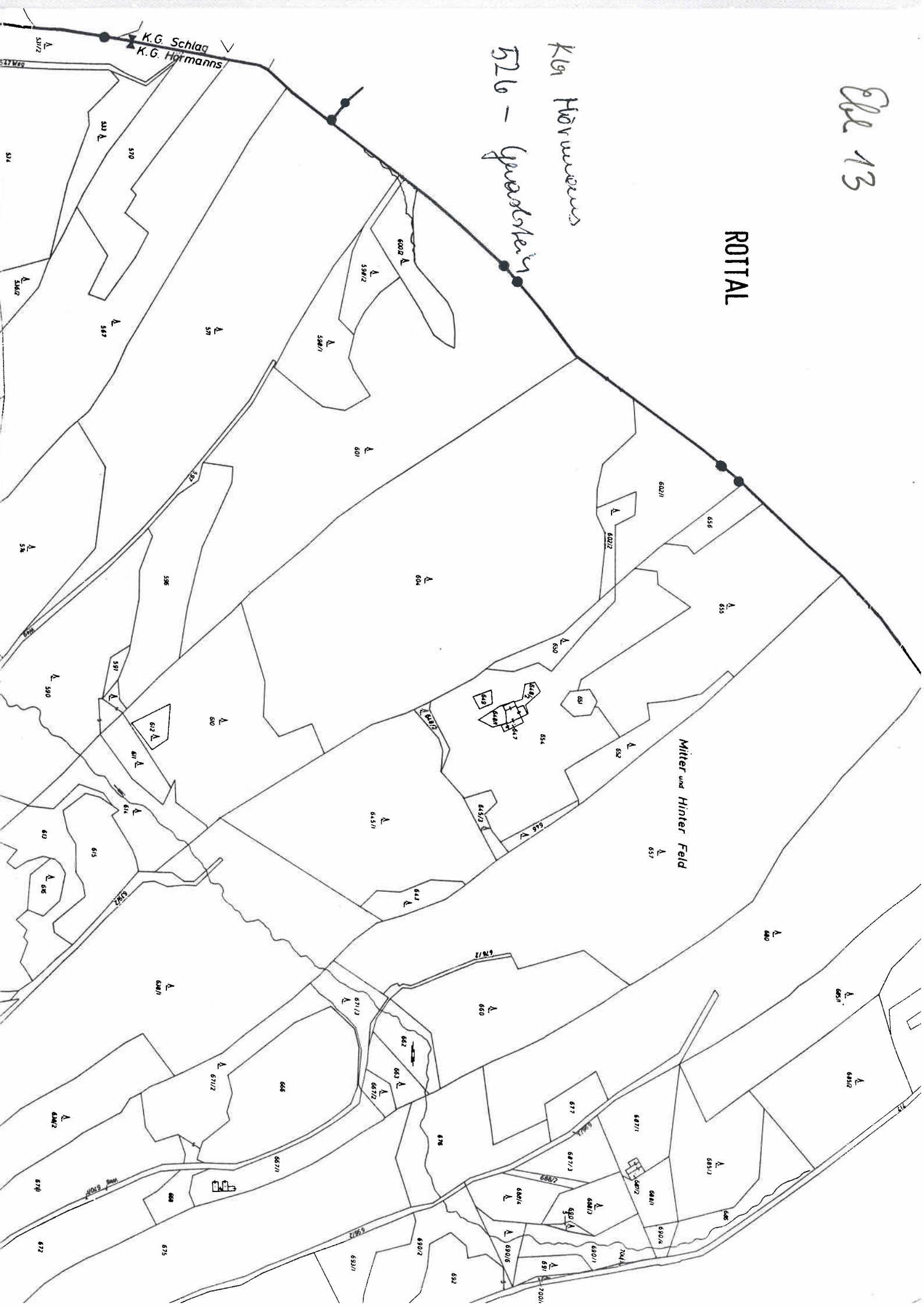


Bl. 13

# ROTTAL

Klg Hörwarrns  
526 - Gundersberg

K.G. Schlag  
K.G. Hörmanns



Gendarmarieposten


Litschau.

Großed, M.-...

Zu Tab. Nr. 275.

S k i z z e

Über den Standort des Felsgebildes „Graselstein“. +)  
(Kopie der Spezialkarte Nr. 4454 Litschau-Gmünd).



Maßstab: 1 : 75.000.

Litschau, den 21. März 1940.

*Young M. Krennstein,  
Geogr.*












AMT DER NÖ LANDESREGIERUNG



## Graselstein

### Legende:

-  DKM Grundstück
-  Grenzen  
(Katastralgemeinde)
-  Niederösterreich
-  Bezirke
-  Gemeinde
-  Katastralgemeinde
-  Katastralgemeinde  
Nummern

0 M 1:5.000 250 m

Quellen:  
Amt der NÖ Landesregierung, BEV



Erstellt am: 16.08.2010  
Bearbeiter:  
Abteilung:  
Verwendungszweck:  
Qualität: 96dpi

Vervielfältigung nur mit Genehmigung des Urhebers