

ZU N-83549 NATURDENKMAL
GUGELHUPFSTEIN

1




KG.
HEIDENREICH-
STEIN

»GUGELHUPF«

AUS
SÜDWESTEN

2



AUS
SÜDEN

3



AUS
NORDOSTEN

FOTOS:
G. BA IV
Jan 1983

ZUSTAND: 30.5.1983


ZU N-83549 NATURDENKMAL
GUGELHUPFSTEIN
K.G. HEIDENREICHSTEIN.

4



„GUGELHUPF“

AUFSICHT
RICHTUNG
NO → SW



5

NORDWESTSEITE
DES „GUGELHUPF“



6


AUFSICHT AUF WESTSEITE
(AUS NORDOSTEN)

FOTOS: N. ö. Gebietsbauamt IV
Krems a. D.

STAND: 30.5.83

IN DER SONNE

IGUAGELHUPPE



ZU N-83549 KA. HEIDENRICHSTEIN
НАПРДОВАКА „ИГУАГЕЛУПЕСТЕИН“
WESTSEITE

← SÜDL. HAUPTFELS →

4



OSTEN

← NÖRDL. HAUPTFELS
MIT HÖHLE



N. ö. Gebietsbarant IV

← WESTRICHEN
FELSBLÖCK

SÜDOSTEN

← WESTRICHEN
FELSBLÖCK ②

①

ZU N 83549, KG HEIDENREICHSTEIN
 NATURDENKMAH „AUGELHUPFSTEIN“
 SÜDLICHER HAUPTFELS
 AUS SÜDWESTEN



8



FOTOS: N. ö. Gebietsbauamt IV
 Krems a. D. *Wupf*
 STRUD: 30.5.83

Kam Hartpost 1935

IN DER SONNE
"AUGELHUPF"



9

ZU N-83549, K. HEIDENREICHTSTEIN,
NATURDENKMAHL "AUGELHUPFSTEIN"
ANSICHTEN AUS SÜDWESTEN



10

← WESTL. FELSBLOCK →
← WESTL. FELSBL. →

N. ö. GEBIRGSBAUMT IV

Krems a. D.

FOTOS: STRUND: 30.5.83

← ② →

③

①

WESTL. VORGEWÄENDE
FELSBLOCKE