



Amt der NÖ Landesregierung

Abteilung Vermessung

Verm. Bez.: Amstetten

K.G.: Ahorn

Nr.: 22 001


Ger. Bez.: Scheibbs

M.Bl.: 6631-41/2

Plan

Naturdenkmal Kalktuffquelle

Bezirkshauptmannschaft Scheibbs
Hierauf bezieht sich der ho. Bescheid
vom 13. M. 2001 Zl. 9-N-0022/10
Scheibbs, am 29. NOV. 2001
Für den Bezirkshauptmann:



GZ: BD5-V-10496

ABT. VERMESSUNG

St. Pölten, am 5. Januar 2001

Bearbeiter: Finkes, Schauer





Amt der NÖ Landesregierung

3109 St. Pölten, Landhausplatz 1

Abt. Vermessung

ÜBERSICHTSPLAN aus ÖK 71

Kat. Gem.: Ahorn 22 001

GZ.BD5-V-10496

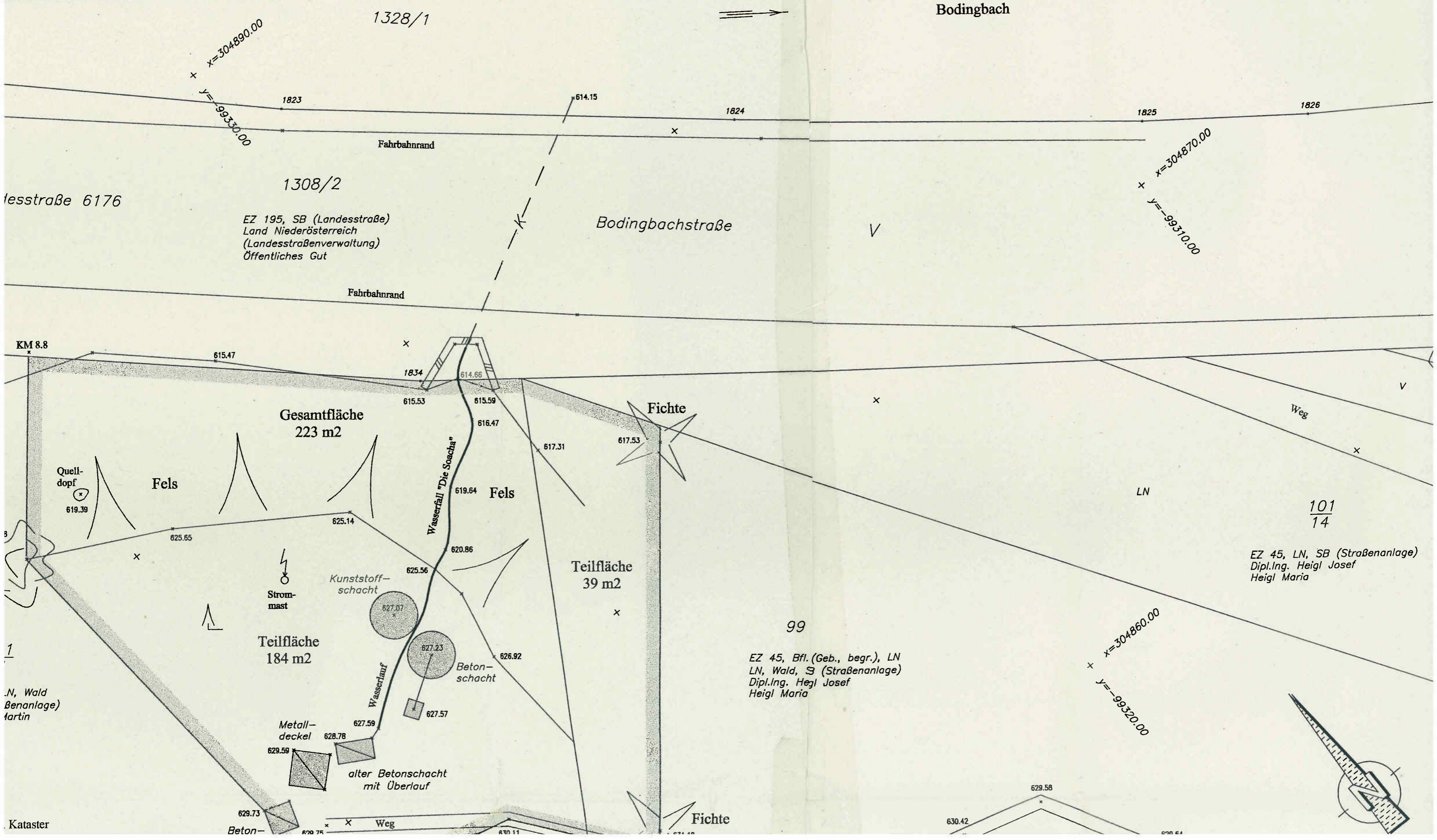
Naturdenkmal Kalktuffquelle



Landesregierung
Landhausplatz 1
Vermessung

LAGEPLAN M = 1:100
Kat. Gem.: Ahorn 22 001
Mbl. Nr.: 6631-41/2
GZ. BD5-V-10496

Naturdenkmal Kalktuffquelle



Bodingbach

1328/1

1308/2

Bodingbachstraße

EZ 195, SB (Landesstraße)
Land Niederösterreich
(Landesstraßenverwaltung)
Öffentliches Gut

Gesamtfläche
223 m²

Teilfläche
39 m²

Teilfläche
184 m²

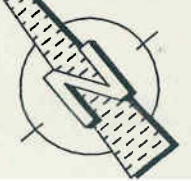
EZ 45, LN, SB (Straßenanlage)
Dipl. Ing. Heigl Josef
Heigl Maria

EZ 45, Bfl. (Geb., begr.), LN
LN, Wald, S (Straßenanlage)
Dipl. Ing. Heigl Josef
Heigl Maria

101/14

99

Kataster



Naturdenkmal Postzahl SB- **135**
Bezeichnung **Kalktuffquelle Wasserfall „die Soacha“**

Grundstück Nr. **99, 61/1**
KG **Ahorn**

Verortung

- manuell d. Skizze auf i-map-Ausdruck
- Koordinaten **650668.7 / 304877.6**

