

Edel 69

NB Naturhöhe  
"KONIGLOHERKATHÖHLE"  
NB Oberhörsdorf

1847/2 Weg

1152  $\frac{2}{2}$

1157

1156

93-38

1152  $\frac{5}{5}$

1193

93-38

693  
692

1152  $\frac{2}{2}$

1152  $\frac{4}{4}$

1150

1148

93-38

1134

1280  $\frac{2}{2}$

# KONGLOMERATHÖHLE

KAT. NR. 6845/54, SH. 293 M

IM SAUBÜHEL BEI KREMS

VERMESSUNG: G. KNOBLOCH, P. ACKERBAUER, P. J. EISENBAUER,


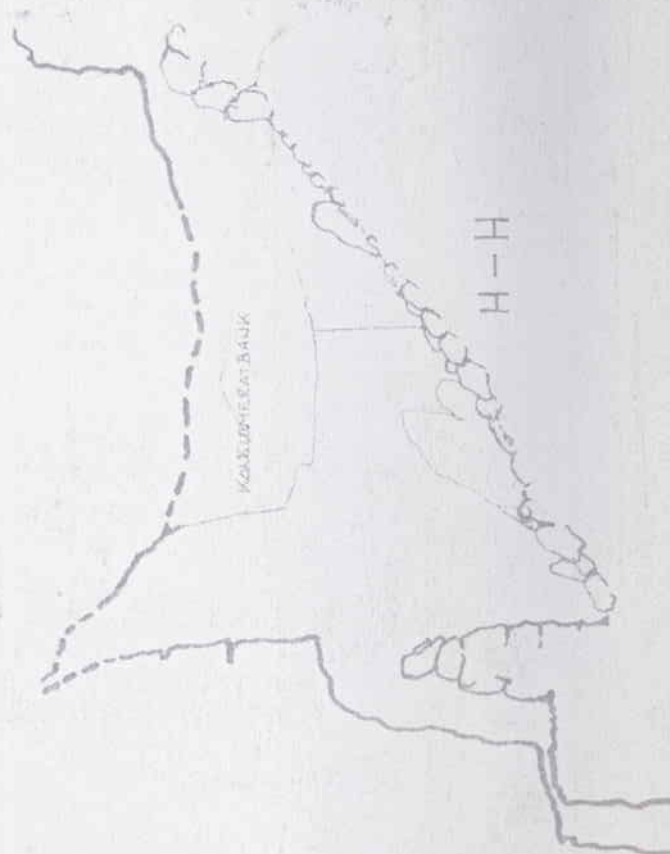

A. MATHOUISOVSKY (FORSCHERGRUPPE WACHAU)

E. BEDNARIK H. u. W. HARTMANU M. KASPAREK

ZEICHNUNG: G. KNOBLOCH 26. 02. 1980

GANGLÄNGE : 218 M

HÖHEDIFFERENZ : -17 M



KONGLOMERATBANK-  
HALLE



