

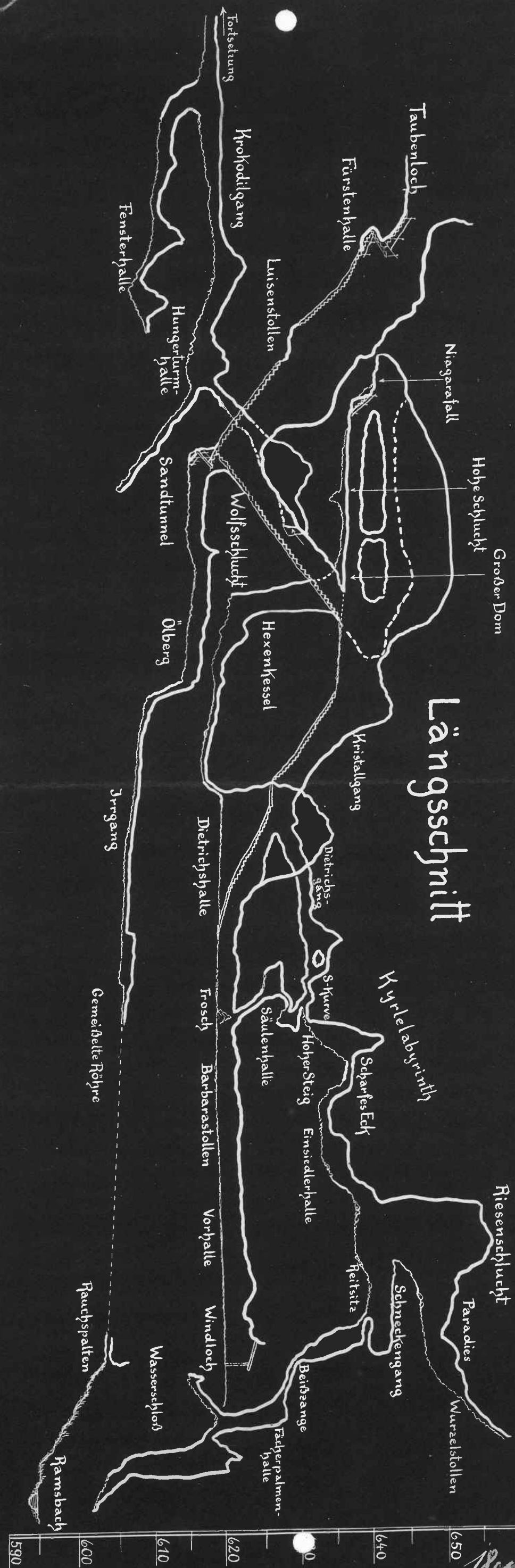




# Hermannshöhle

bei Kirchberg am Wechsel, Niederdonau.

Dr. Franz Waldner



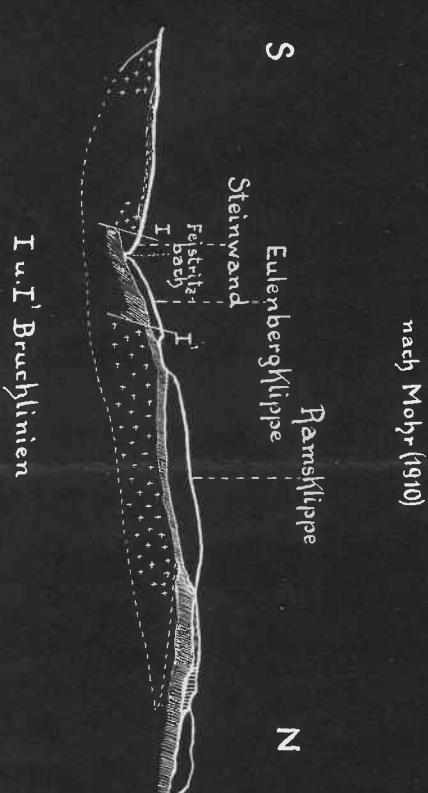
## Längsschnitt

## Lageplan



## Maßstab

## Geologisches Profil



## Maßstab

## Geologische Lagekizze




## Maßstab

- a. Parnsklippe
- b. Eulenberglippe
- 1. Hermannshöhle
- 2. Antonshöhle
- 3. Mäanderhöhle
- 4. Koderfeldhöhlen
- c. Steinwand
- 5. Hermannshöhle

## Zeichenerklärung

- Quarzphyllit
- Granit
- Semmeringquarzit
- Jurakalk
- Eozän
- Süßwassermiocän

Meter u. d. M.



" H E R M A N N S H Ö H L E "

KG Ofenbach

