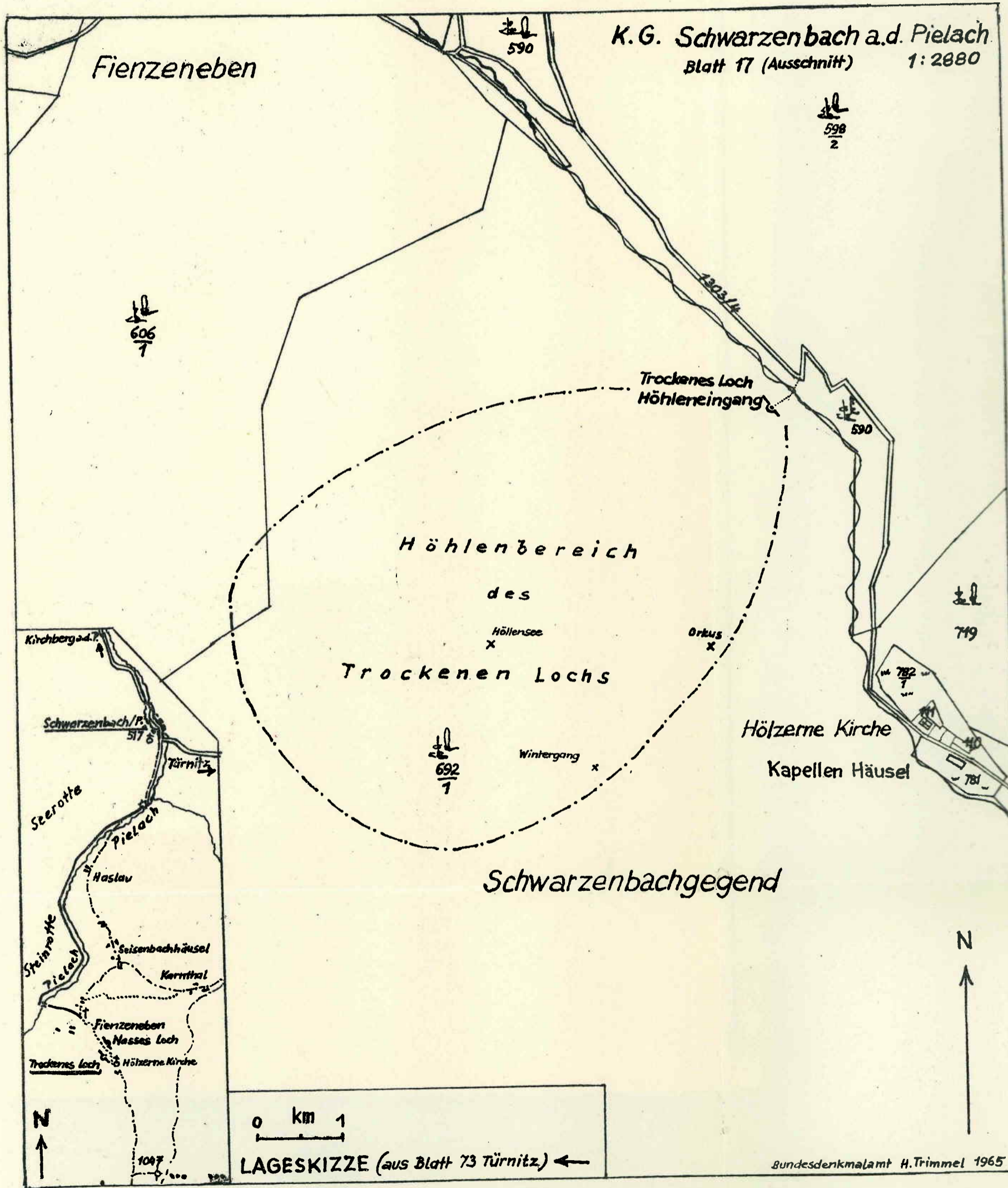


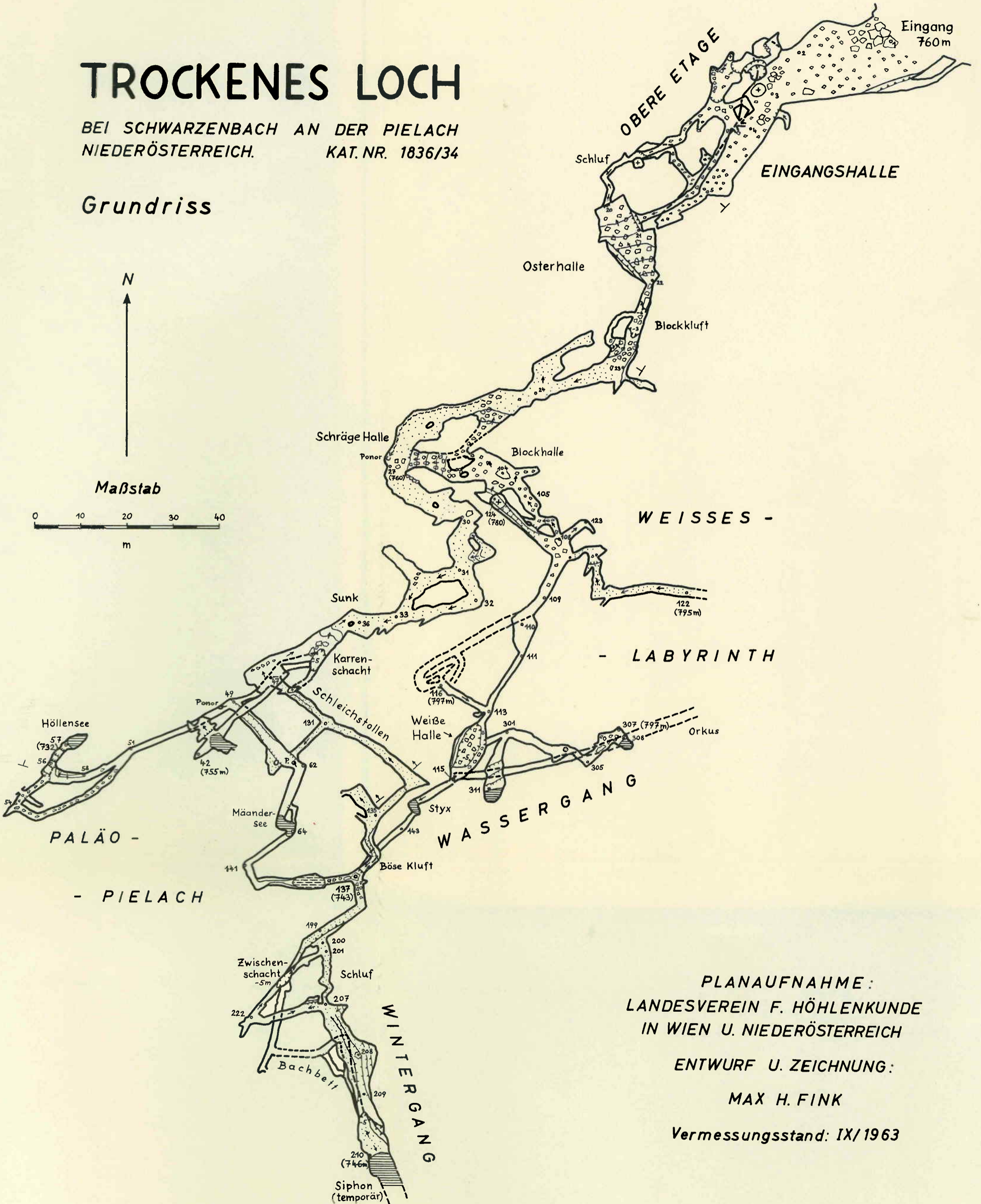
Beilagen



TROCKENES LOCH

BEI SCHWARZENBACH AN DER PIELACH
NIEDERÖSTERREICH. KAT. NR. 1836/34

Grundriss



PLANAUFNAHME:
LANDESVEREIN F. HÖHLENKUNDE
IN WIEN U. NIEDERÖSTERREICH

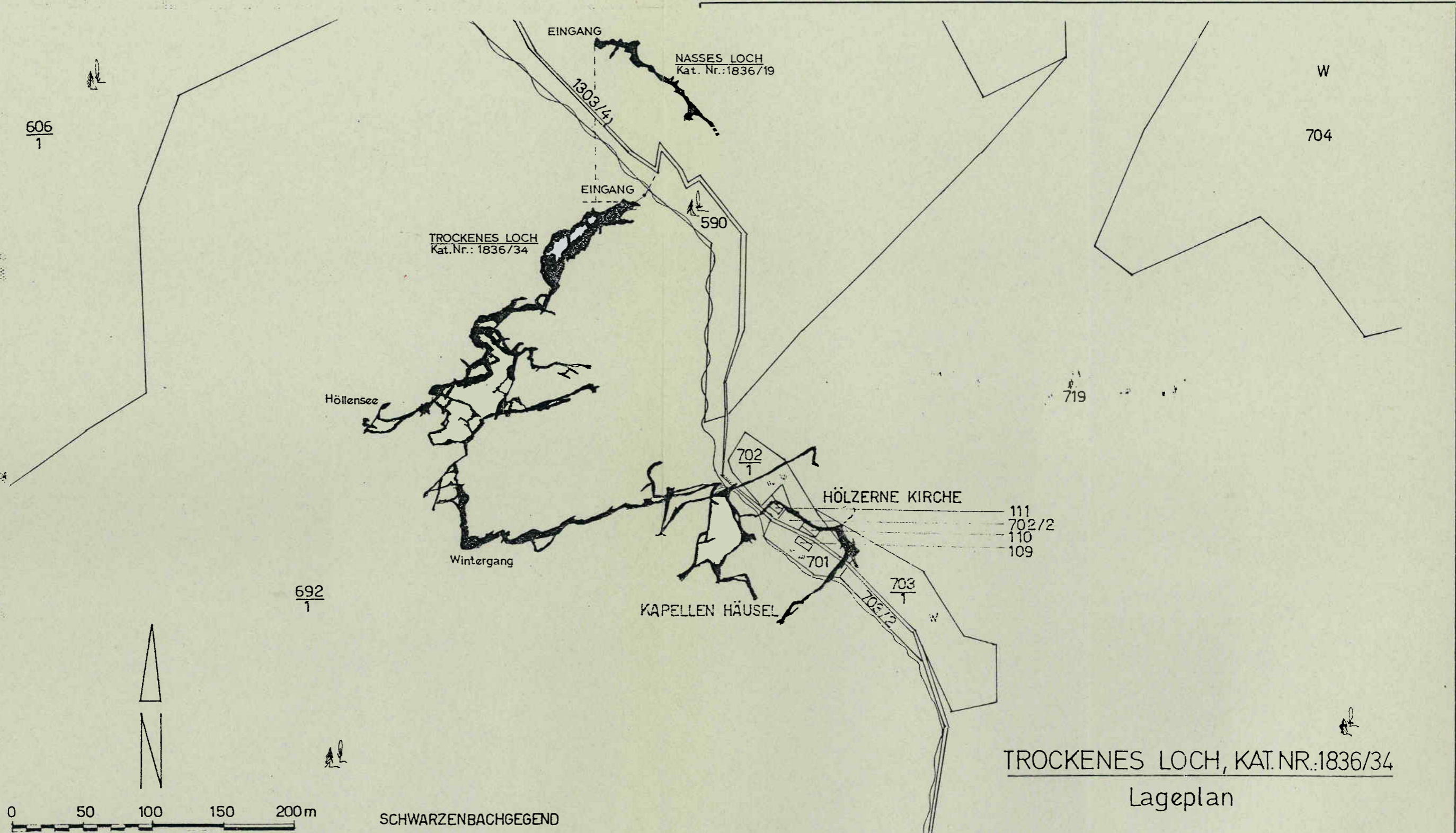
ENTWURF U. ZEICHNUNG:

MAX H. FINK

Vermessungsstand: IX/1963

Höhlenbucheinlage für TROCKENES LOCH

Beilagen (Fortsetzung)




TROCKENES LOCH
Kat.Nr.: 1836/34

NASSES LOCH
Kat. Nr.: 1836/19

TROCKENES LOCH, KAT.NR.:1836/34

Lageplan



SCHWARZENBACHGEGEND