

Verm. Bez.: Baden KG.: Leobersdorf KG. Nr.: 04018

Ger. Bez.: Baden

Plan
nur für den Amtsgebrauch
Naturdenkmal 149
Trockenrasen in Leobersdorf

Die Vermessung zur Erstellung dieses Planes wurde am 4. April 2022 abgeschlossen.
Jegliche Weitergabe, Vervielfältigung oder sonstige Nutzung der Daten oder analogen Pläne ist ohne Zustimmung der Abt. Allgemeiner Baudienst verboten.

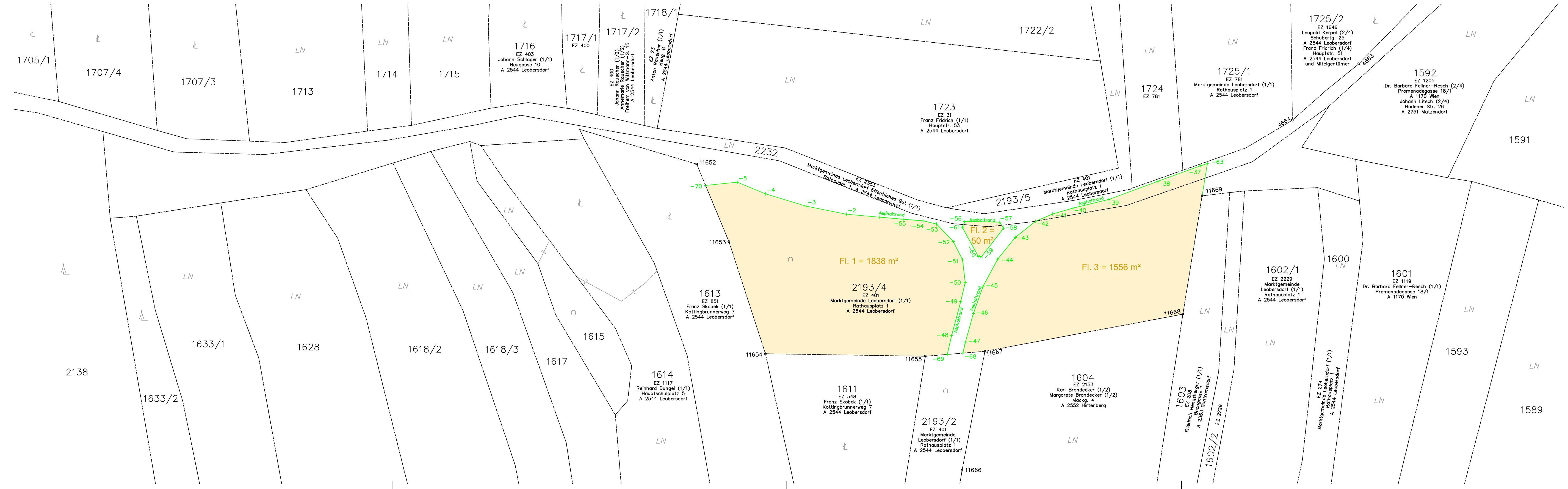
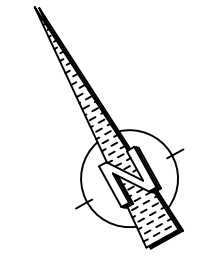
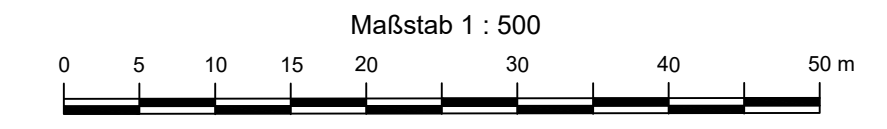
GZ: BD1-PT-90443
Sankt Pölten, am 12. April 2022
Bearbeiter: Ing. Zöchling MSc.
Kirschbaum

Amt der NÖ Landesregierung
Gruppe Baudirektion
Abt. Allgemeiner Baudienst (BD1)
3109 St. Pölten, Landhausplatz 1, Haus 13

Anmerkung: Die Grenzen wurden aus der digitalen Katastralmappe, Stand April 2022, übernommen.
Die Mappenberichtigung (GZ. 8449/21 vom 03.09.2021, Prof. Dr. Walter Guggenberger ZT-GmbH) wurde in diesem Plan eingearbeitet.

grün..... Naturstand (Vermessung am 4. April 2022)
Die Koordinaten wurden mittels differenzieller GNSS Messmethode bestimmt und beziehen sich auf den Punkt KT 418-76 A1
(y = -10.559,78 x = 310.721,15)

Naturdenkmal Nr. 149
Trockenrasen Leobersdorf
Gesamtfläche = 3444 m²



System Gauß - Krüger M 34°

Fläche 1 = 1838 m ²			Fläche 2 = 50 m ²		
Punkt Nr.	Y [m]	X [m]	Punkt Nr.	Y [m]	X [m]
-1	-9931.93	310946.03	-56	-9914.41	310935.18
-2	-9938.52	310950.48	-57	-9907.13	310930.98
-3	-9946.08	310956.88	-58	-9907.04	310929.27
-4	-9953.23	310964.19	-59	-9915.06	310925.79
-5	-9957.82	310969.91	-60	-9915.63	310926.34
-48	-9930.42	310912.72	-61	-9915.63	310934.27
-49	-9924.59	310918.79			
Fläche 3 = 1556 m ²			Fläche 3 = 1556 m ²		
Punkt Nr.	Y [m]	X [m]	Punkt Nr.	Y [m]	X [m]
-50	-9921.41	310922.31	-37	-9858.23	310919.49
-51	-9919.35	310927.38	-38	-9869.07	310921.20
-52	-9919.17	310932.31	-39	-9881.50	310923.06
-53	-9920.67	310937.93	-40	-9890.08	310925.41
-54	-9923.18	310940.20	-41	-9895.03	310926.54
-55	-9927.17	310942.83	-42	-9899.47	310926.99
-69	-9933.56	310909.23	-43	-9905.61	310925.96
-70	-9964.84	310972.90	-44	-9911.89	310923.43
11653	-9966.45	310958.35	-45	-9918.08	310919.43
11654	-9971.78	310930.51	-46	-9923.30	310914.80
11655	-9938.39	310911.40	-47	-9928.42	310909.59
			-63	-9856.60	310919.15
			-68	-9930.11	310907.69
			11667	-9925.26	310905.51
			11668	-9879.23	310890.31
			11669	-9861.44	310912.98