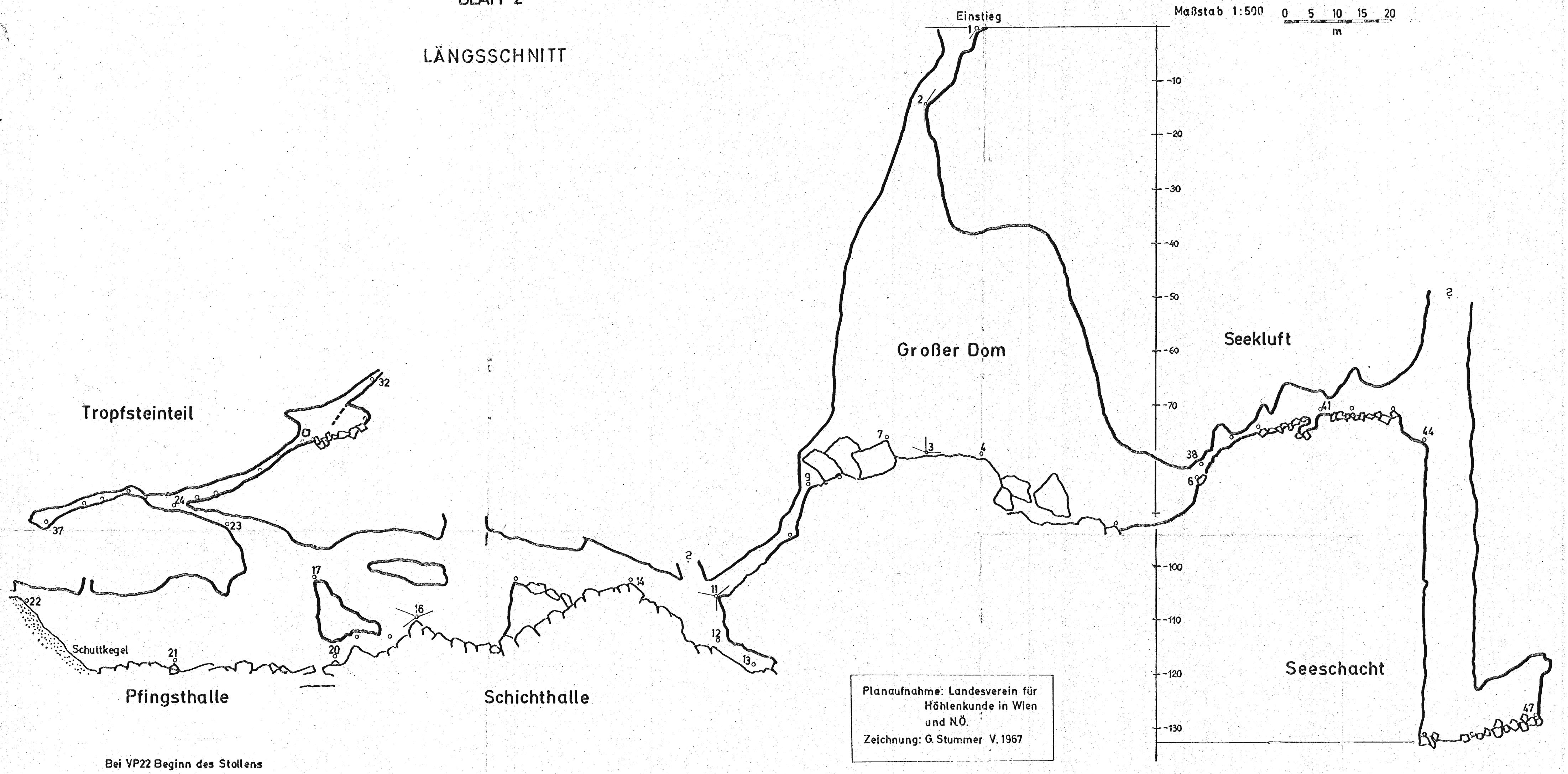


HOCHKARSCHACHT

Sh 1620m Kat.Nr.: 1814/5
BLATT 2

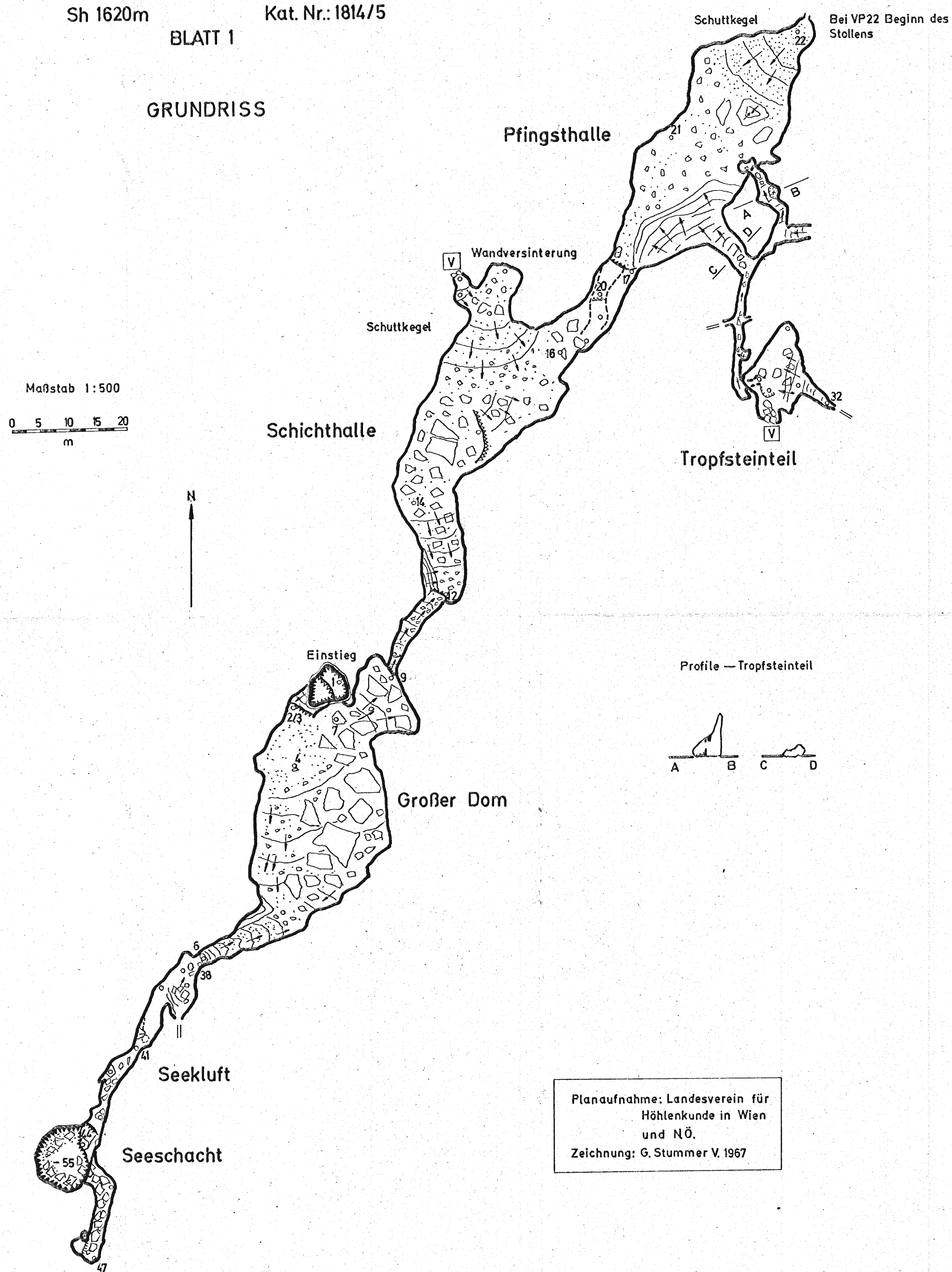
LÄNGSSCHNITT



HOCHKARSCHACHT

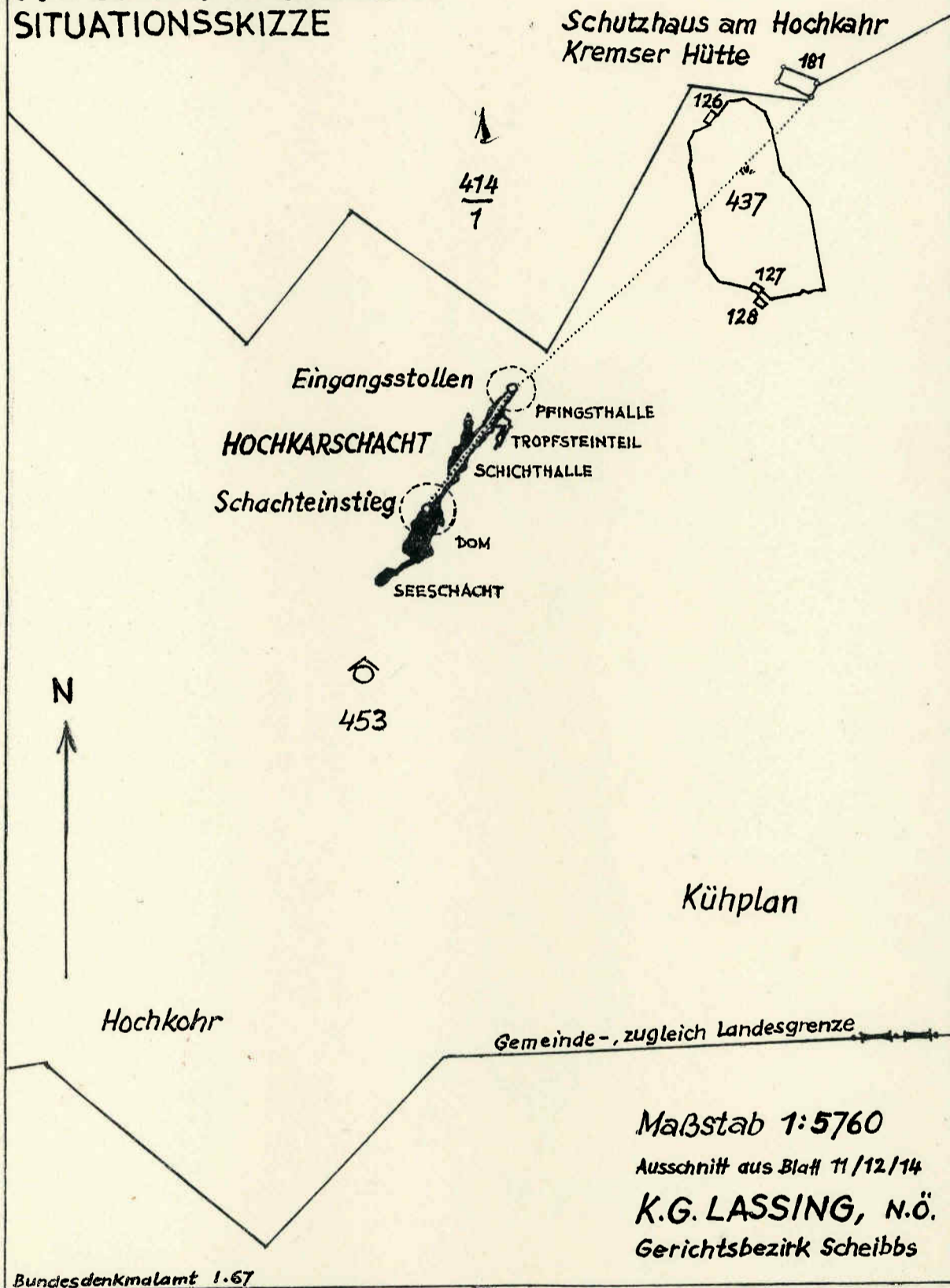
Sh 1620m Kat.Nr.: 1814/5
BLATT 1

GRUNDRISS



Beilagen

HOCHKARSCHACHT SITUATIONSSKIZZE



- AUSSENVERMESSUNG (H. Ilming, H. Trimmel)
- GRENZE DES ALS „UMGEBUNG DER EINGÄNGE“ UNTER SCHUTZ GESTELLTEN GEBIETES

Skizze und Höhleneinzeichnung:
H. TRIMMEL

Der Endpunkt der Hochkar-Alpenstraße (Parkplatz) liegt auf Grundstück Nr. 437.

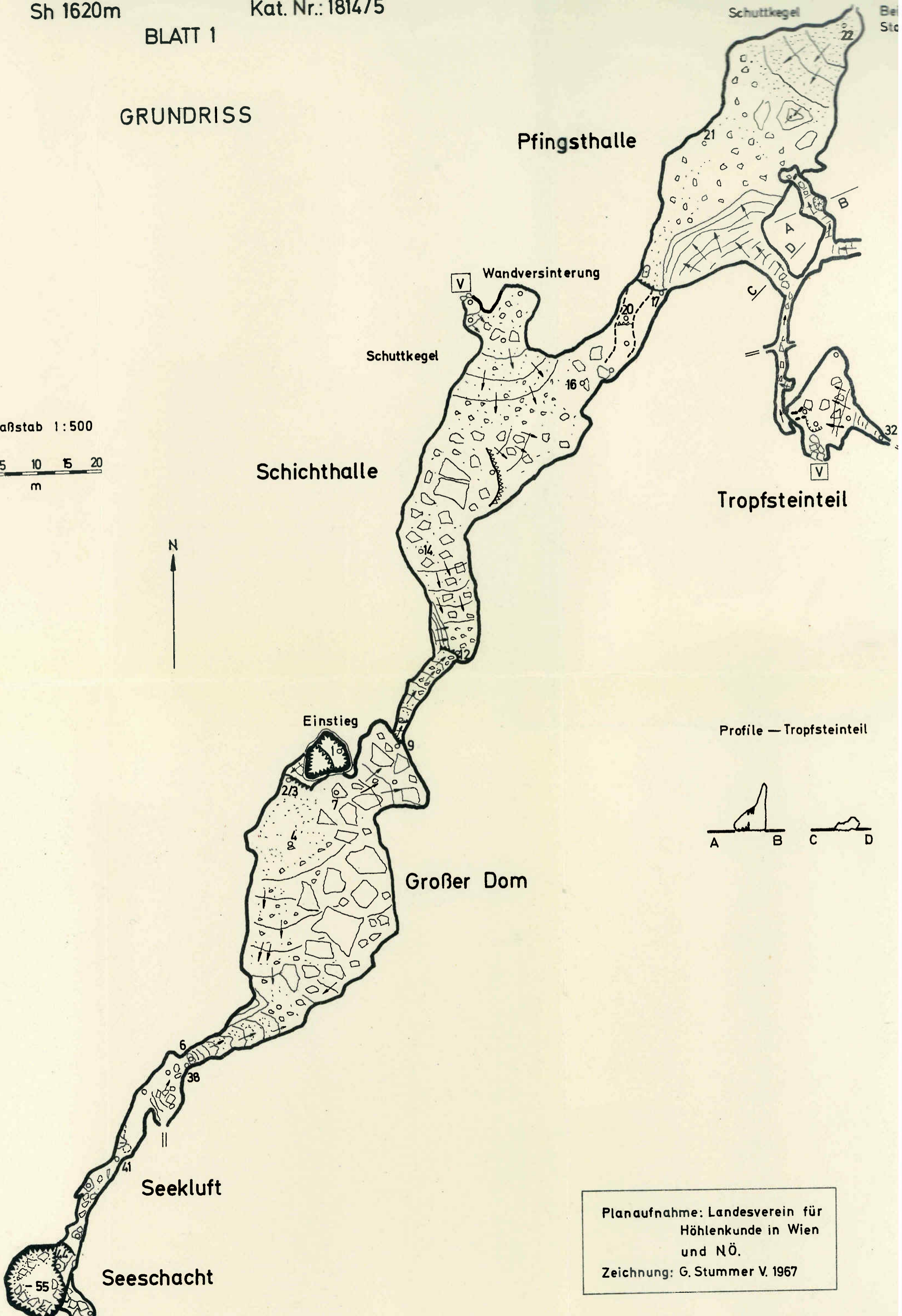
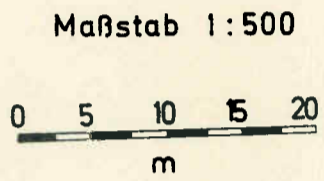
HOCHKARSCHACHT

Sh 1620m

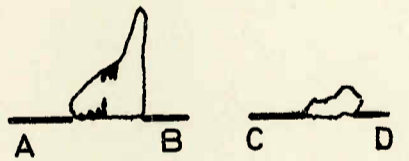
Kat. Nr.: 1814/5

BLATT 1

GRUNDRISS



Profile — Tropfsteinteil



Planaufnahme: Landesverein für
Höhlenkunde in Wien
und NÖ.
Zeichnung: G. Stummer V. 1967