

1



SCHREMS  
"GRAFENHÄUS"

← DECKPLATTE

AUS  
SÜDOSTEN


2



↑ ÖSTLICHEN  
DURCHSCHLUFF

AUS SÜDEN

3



DECKPLATTE AUS  
OSTEN, VON  
DEN FELSEN IM  
TRUG AUS

FOTOS: GBA IV  
AM 5.7.89

4



MITTLERER  
DURCHSCHLUFF  
UNTER DER  
DECKPLATTE  
AUS NORDEN

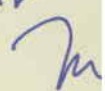
5



← KLEMMBLOCK MIT  
ÜBERGANG ZUR  
DECKPLATTE

ÖSTLICHER DURCHSCHLUFF  
ZWISCHEN „GRAFENHÄUSL“  
(LINKS) UND FELSWAND  
(RECHTS)

↑  
Z.T. HÜLL (Z.B. MITER  
SPANNTEPPICH)

FOTOS: CBA IV  
AM 5.7.89 

SCHREMS  
GROSSEN BLOCK  
AUF PARZ 6711

6



AUS WESTEN

←————→  
ÜBERHANG

7



AUS N.O

FOTOS: GBA IV  
AM 5.7.89  
8 %

⑧



FELSBLOCK AUS  
NORDEN VON  
HÖHEN GEBIETEN  
FELSSTUFEN.


SCHREMS  
FELSFORMATION  
"PUMMERLUCKN"

9

10



AUS SO VOM ÖSTLICHEN UFER  
DES BRAUNAU BACHES



AUS OSTEN, VON DER PERSON  
IM BACH.



11

AUS OSO VOM BACHUFER AUS

FOTOS: GERBAY IV.  
AM: 5.7.89

1



SCHIZEMS  
BRAUNAU/BACH

FELSIGE  
DURCHBRUCH-  
STRECKE

UNTERES  
ENDE DER  
FELSSTRECKE  
(CA GEGENÜBER  
PLATZ 65)  
BACHAUFWÄRTS

2



IM UNTEREN  
FELSGABSCHNITT  
(KNAPP UNTER  
← INSEL MIT  
BÄUMEN)

BACHAUFWÄRTS

3



KNAPP OBENHAUS  
INSEL  
BACHAUFWÄRTS

← "PUMPELWURM"  
←

FOTOS: GBA IV  
AM 6.7.89

SCHREMS  
BRAUNAU BACH  
FELSIGE  
DURCHFLUSS-  
STRECKE

4



GEGENÜBER  
"PUMMELLUCKEN"  
(OSTUFER)  
BACHAUFWÄRTS

5



FELSBLOCKE  
VOR DER  
"PUMMELLUCKEN"  
(FLUSSMITTE)  
BACHABWÄRTS

(RECHTE FORTSETZUNG VON FOTO 7)

FOTOS: GBA IV  
AM 5.7.89

6



BÜCKE BACHAUFWÄRTS  
(ZUR WEGBRÜCKE)

FELSEN IM BACHBETT VOR DER „PUMMENLUCKE“

FOTOS: GIBA IV. Ju  
AM 5.7.89

7



BÜCKE BACHABWÄRTS  
(SIEHE AUCH FOTO 5!)

8



KURZ WEITER  
BACHABWÄRTS

SCHREMS,  
BRAUNAU/BACH  
FELSIGEN  
DURCHBRUCH